


# NÁVRH ZMIEN A DOPLNKOV Č.1 ÚZEMNÉHO PLÁNU OBCE PRUŽINA



**OBJEDNÁVATEĽ:**  
**ZHOTOVITEĽ:**

**OBEC PRUŽINA**  
**A3A ATELIER s.r.o.**  
Hradné údolie 9A, Bratislava 811 01  
0905.300.157, [www.a3a.eu](http://www.a3a.eu)

**VYPRACOVAL:**

**Ing.arch. Peter Kručay, Ing. Ľuboš Agnet**

**DÁTUM:**

**05/2024**

**SCHVALOVACIA DOLOŽKA:  
ZMENY ADOPLNKY č. 1 ÚZEMNÉHO PLÁNU  
OBCE PRUŽINA**

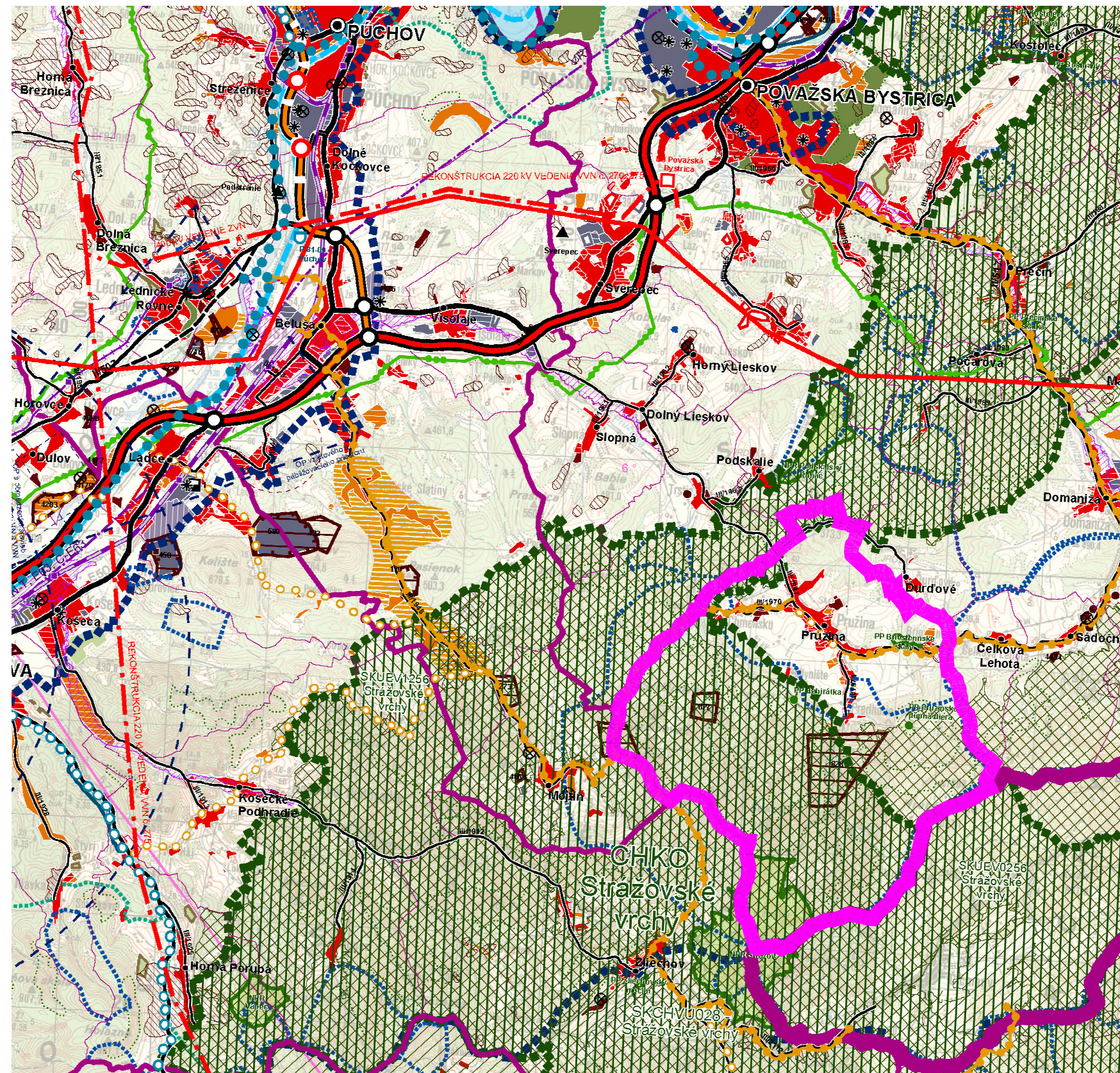
SCHVÁLENÉ OBEČNÝM ZASTUPITEĽSTVOM  
DŇA .....  
UZNESENÍM č. ....  
ZÁVÄZNÁ ČASŤ BOLA VYHLÁSENÁ VZN č. ....  
OPRÁVNENÁ OSOBA: MICHAL UŠIAK, STAROSTA  
OBCE

PODPIS: .....

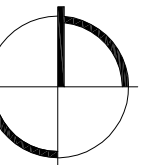
PEČIATKA: .....

**LEGENDA**

- štátna hranica
- hranica kraja
- hranica okresu
- hranica obce
- mesto
- obec
- plochy obytné**
  - stav
  - návrh
  - výhľad
- plochy poľnohospodárskej výroby**
  - stav
  - návrh
- plochy priemyselnej výroby, skladov**
  - stav
  - návrh
  - výhľad
  - plochy osobitného určenia - stav
- plochy rekreácie, cestovného ruchu a športu**
  - stav
  - návrh
  - výhľad
  - rekreačné priestory - stav
- rekreačná zeleň**
  - lesopark - stav
  - lesopark - návrh
  - plochy záhradkárskych osád - stav
  - plochy záhradkárskych osád - návrh
- špeciálne kultúry**
  - stav
  - ovocné sady
  - záhrady
  - vinice
  - chmeľnice
- plochy kúpeľných zariadení**
  - plochy kúpeľných zariadení - stav
  - hranica kúpeľného územia - stav
- priemyselné parky**
  - celoštátneho významu - návrh
  - regionálneho významu - návrh
- agropark**
  - návrh
- ochranné pásma faríem**
  - stav
- ochranné lesy**
  - stav
- pamiatkové územia**
  - mestská pamiatková rezervácia - stav
  - pamiatková zóna - stav
  - pamiatková zóna - návrh
- národné kultúrne pamiatky (NKP)**
  - stav (vybrané)
  - ochranné pásmo NKP
- chránená vodohospodárska oblasť (CHVO)**
  - stav
- ochranné pásmo vodárenských zdrojov**
  - stav
- ochranné pásmo prírodných liečivých zdrojov a zdrojov prírodných minerálnych vôd**
  - I. stupeň, stav
  - II. stupeň, stav
  - III. stupeň, stav
- vodné nádrže**
  - výhľad
- polder**
  - stav
- diaľnice**
  - stav
  - návrh
  - výhľad
- diaľničný privádzač**
  - stav
  - návrh
  - výhľad
- cesty I. triedy**
  - stav
  - návrh
  - výhľad
  - návrh štvorpruh
  - výhľad
- cesty II. triedy**
  - stav
  - návrh
  - výhľad
- cesty III. triedy**
  - stav
  - návrh
  - výhľad
- mimourovňové križovatky**
  - stav
  - návrh
  - výhľad
- diaľnic a rýchlostných ciest**
  - stav
  - návrh
  - výhľad
- železničné trate medzinárodné**
  - stav
  - návrh
- železničné trate nadregionálne**
  - stav
- železničné trate regionálne**
  - stav
- vybrané železničné stanice**
  - stav
- hraničné prechody**
  - hraničný prechod cestný - stav
  - hraničný prechod železničný - stav
- vodné cesty AGN**
  - výhľad
- prístavy AGN**
  - výhľad
- prístav športový**
  - výhľad
- terminál kombinovanej dopravy**
  - výhľad
- plochy letísk**
  - stav
- nadregionálne letiská pre medzin. dopravu**
  - stav
  - návrh
- regionálne aeroklubové letiská**
  - stav
- letiská pre letecké práce**
  - stav
- ochranné pásmo letísk**
  - so zákazom stavieb - stav
  - s výškovým obmedzením - stav
  - ostatné - stav
- cyklistická a cykloturistická sieť**
  - cyklistická komunikácia, stav
  - cyklistická komunikácia, návrh
  - koridor cyklistickej komunikácie, výhľad
  - cyklotrasa, stav
  - cyklotrasa, návrh
  - cyklotrasa, výhľad
- veľkoplošné chránené územia**
  - chránená krajinná oblasť (CHKO)
- maloplošné chránené územia**
  - stav
  - stav
- NATURA 2000**
  - chránené vtáčí územia (CHVÚ) - stav
  - územia európskeho významu (ÚEV) - stav
- mokrade**
  - mokrade národného významu - stav
  - mokrade regionálneho významu - stav
  - mokrade regionálneho významu - stav
- chránené ložiskové územia (CHLÚ)**
  - stav
- dobývacie priestory (DP)**
  - ťažené ložiská - stav
  - neťažené ložiská - stav
- ložiská nevyhradených nerastov (LNN)**
  - stav
- poddolované územia**
  - stav
- zosuvné územia**
  - svahové deformácie - stav
- staré banské diela**
  - stav
- ložiská rašeliny**
  - stav
- environmentálne záťaž**
  - stav
- zdroje znečistenia ovzdušia**
  - stav
- spaľovne odpadov**
  - stav
- zariadenia na spoluspaľovanie odpadov**
  - stav
- skládky odpadov**
  - stav
- haldy z úpravy a sprac. rúd (mimo areálu)**
  - stav
- odkaliská**
  - stav
- elektrické stanice ZVN/VVN**
  - stav
  - návrh - rekonštrukcia (prechod na vyššiu transformáciu)
  - výhľad
- elektrické vedenia ZVN**
  - stav
  - návrh
  - výhľad
- plynovody VVTL**
  - stav
- seizmická**
  - stav
- záplavová čiara Q100**
  - stav
- hranica riešeného územia**



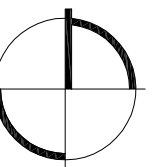
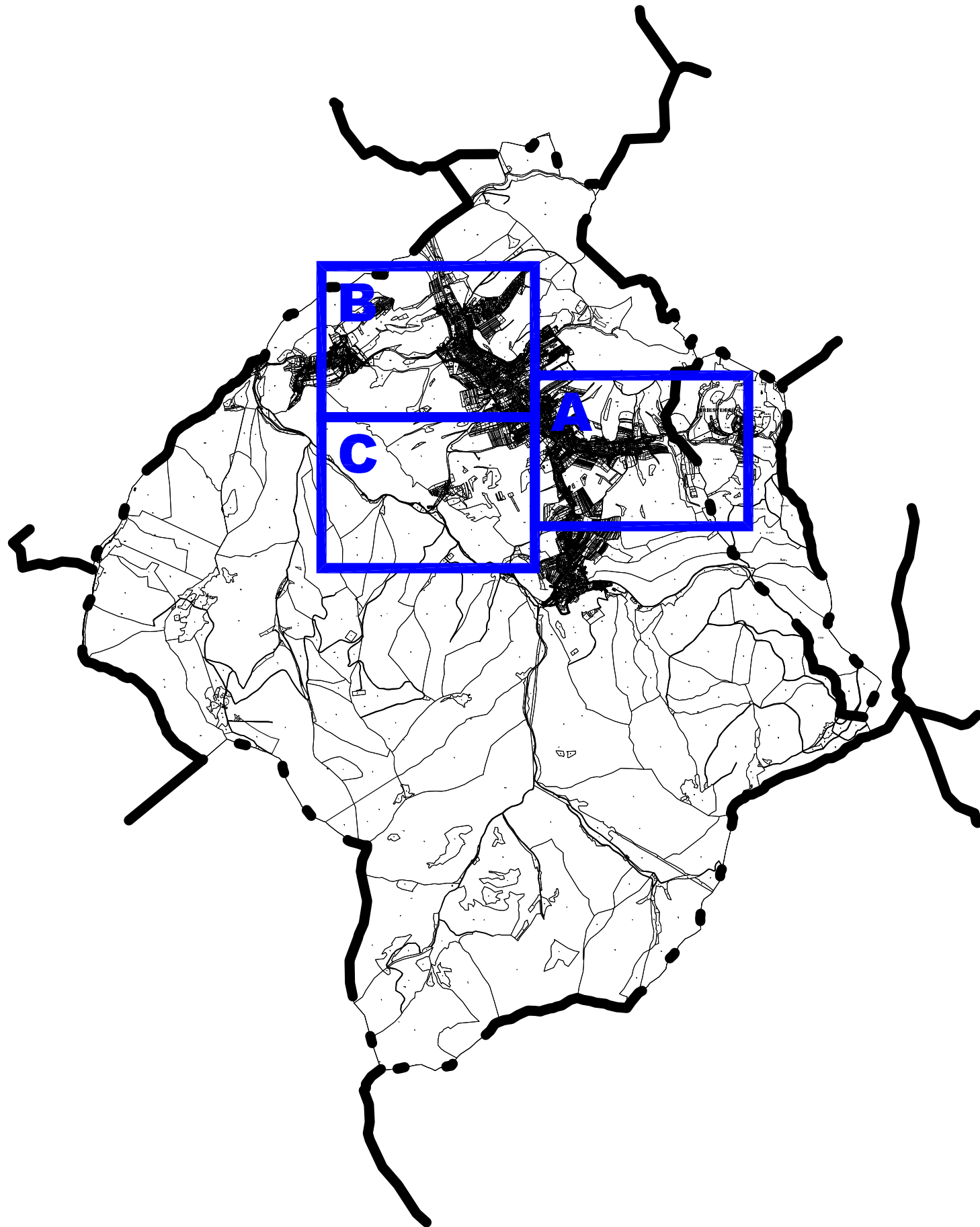
**VÝKRES ŠIRŠÍCH VZŤAHOV BOL PREVZATÝ Z ÚZEMNÉHO PLÁNU VUC TRENČIANSKEHO KRAJA V ZNENÍ ZMIEN A DOPLNKOV Č. 3**



|              |  |                                      |
|--------------|--|--------------------------------------|
| NÁZOV AKCIE: | <b>ÚZEMNÝ PLÁN OBCE PRUŽINA</b>  |                                      |
| VÝKRES:      | <b>ŠIRŠIE VZŤAHY</b>   |                                      |
| SPRACOVATEL: | <b>A3A ATELIER S.R.O.</b><br>ING. ARCH. P. KRUČAY,<br>SKA 1400AA, DEDOVEC 1353,<br>017 01, POVAŽSKÁ BYSTRICA | OBJEDNÁVATEL:<br><b>OBEC PRUŽINA</b> |
| DÁTUM:       | 11/2016  | MIERKA: 1 : 50 000                   |

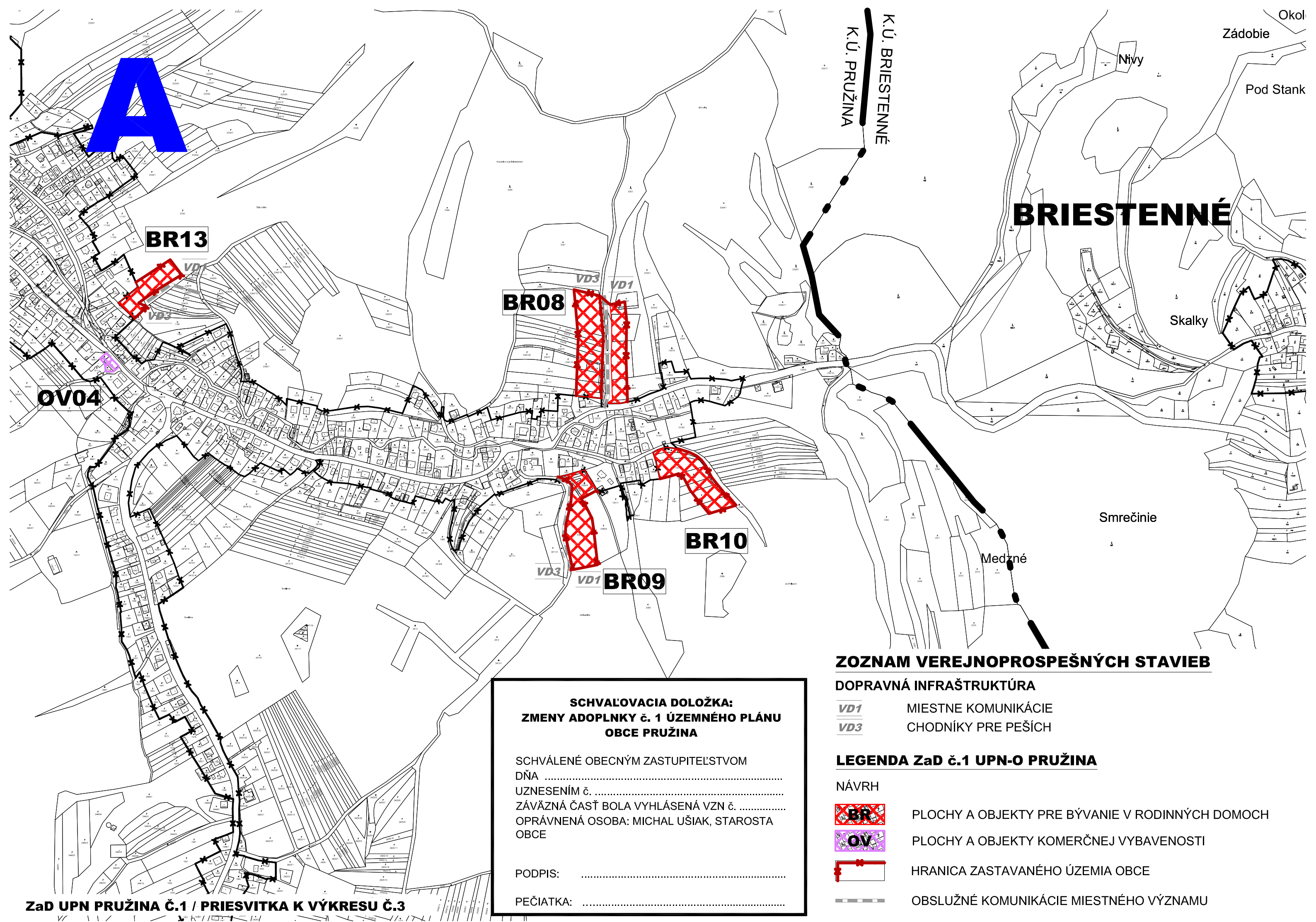
**1**

# ZMENY A DOPLNKY Č.1 ÚZEMNÉHO PLÁNU OBCE PRUŽINA



|              |  |                                      |
|--------------|--|--------------------------------------|
| NÁZOV AKCIE: | <b>ÚZEMNÝ PLÁN OBCE PRUŽINA</b>  |                                      |
| VÝKRES:      | <b>RIEŠENÉ ÚZEMIE</b>  |                                      |
| SPRACOVATEL: | <b>A3A ATELIER S.R.O.</b><br>ING. ARCH. P. KRUČAY,<br>SKA 1400AA, DEDOVEC 1353,<br>017 01, POVAŽSKÁ BYSTRICA | OBJEDNÁVATEL:<br><b>OBEC PRUŽINA</b> |
| DÁTUM:       | 03/2021  | MIERKA : 1 : 50 000                  |

# 1a



**A**

**BR13**

**BR08**

**BR10**

**BR09**

**OV04**

K.Ú. BRIESTENNÉ  
K.Ú. PRUŽINA

**BRIESTENNÉ**

Skalky

Smrečinie

Medzné





Okol  
Zádobie  
Pod Stank

**ZOZNAM VEREJNOPROSPEŠNÝCH STAVIEB**

**DOPRAVNÁ INFRAŠTRUKTÚRA**

- VD1 MIESTNE KOMUNIKÁCIE
- VD3 CHODNÍKY PRE PEŠÍCH

**LEGENDA ZaD č.1 UPN-O PRUŽINA**

-  PLOCHY A OBJEKTY PRE BÝVANIE V RODINNÝCH DOMOCH
-  PLOCHY A OBJEKTY KOMERČNEJ VYBAVENOSTI
-  HRANICA ZASTAVANÉHO ÚZEMIA OBCE
-  OBSLUŽNÉ KOMUNIKÁCIE MIESTNÉHO VÝZNAMU

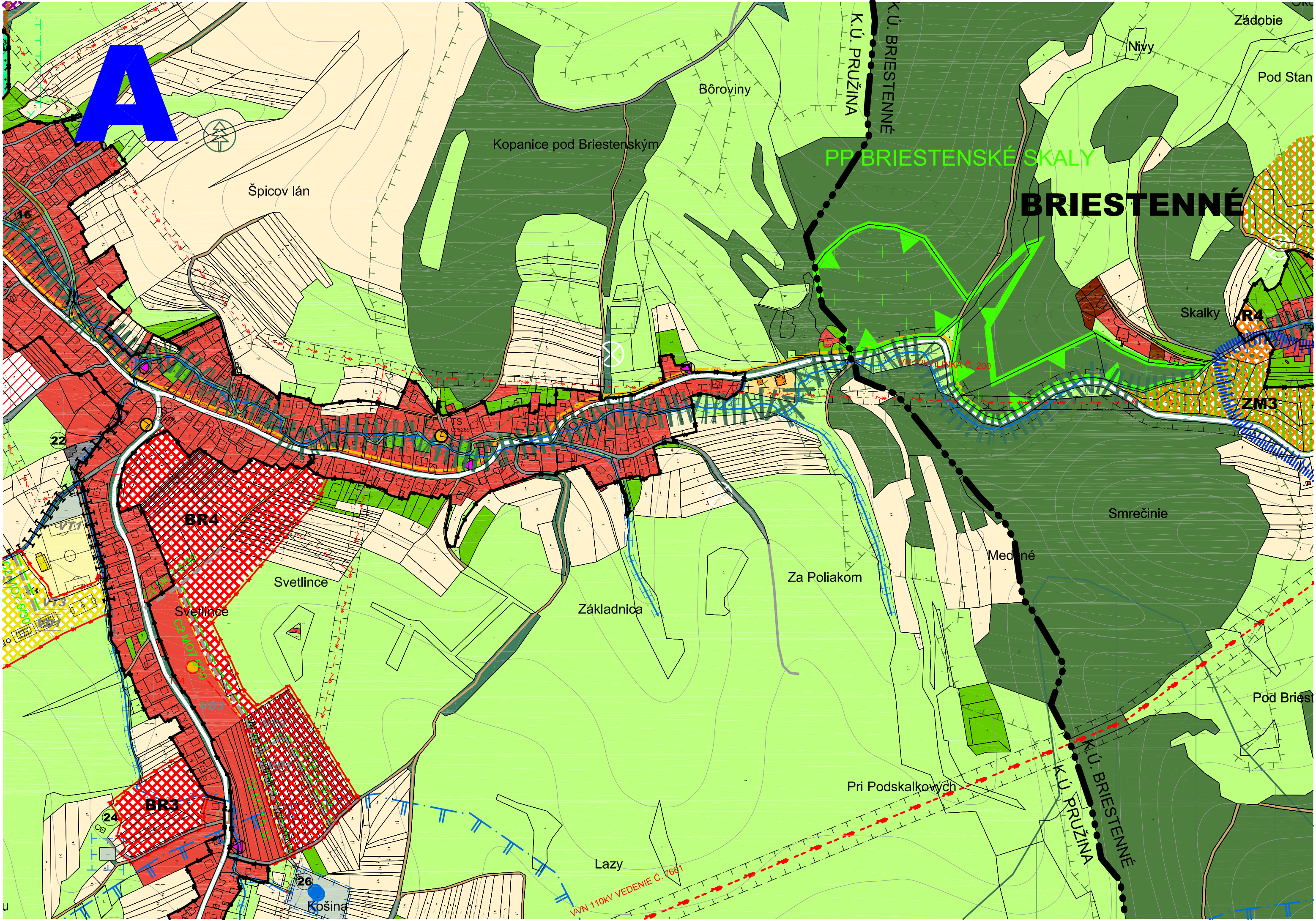
**SCHVAĽOVACIA DOLOŽKA:  
ZMENY ADOPLNKY č. 1 ÚZEMNÉHO PLÁNU  
OBCE PRUŽINA**

SCHVÁLENÉ OBEČNÝM ZASTUPITEĽSTVOM  
DŇA .....  
UZNESENÍM č. ....  
ZÁVÄZNÁ ČASŤ BOLA VYHLÁSENÁ VZN č. ....  
OPRÁVŔENÄ OSOBA: MICHAL UŠIAK, STAROSTA  
OBCE

PODPIS: .....

PEČIATKA: .....

**A**



Špicov lán

Kôpanice pod Bristenským

Bôroviny

PP BRESTENSKÉ SKALY

**BRESTENNÉ**

Skalky

R4

ZM3

Smrečinie

Medzné

Za Poliakom

Základnica

Svetlince

Svetlince

BR4

BR3

Lazy

Pri Podskalkových

Pod Brist

Košina

110KV VEDENIE Č. 7661

K.U. PRUŽINA  
K.U. BRESTENNÉ

Zádobie

Pod Stan

Nivy

16

22

24

26

# LEGENDA ZaD č.1 UPN-O PRUŽINA

NÁVRH



PLOCHY A OBJEKTY PRE BÝVANIE V RODINNÝCH DOMOCH



PLOCHY A OBJEKTY DOPRAVNEJ TECHNICKEJ VYBAVENOSTI



HRANICA ZASTAVANÉHO ÚZEMIA OBCE



OBSLUŽNÉ KOMUNIKÁCIE MIESTNÉHO VÝZNAMU



LÍNIOVÁ IZOLAČNÁ ZELEŇ



STREDNÉ RADÓNOVÉ RIZIKO

## ZOZNAM VEREJNOPROSPEŠNÝCH STAVIEB

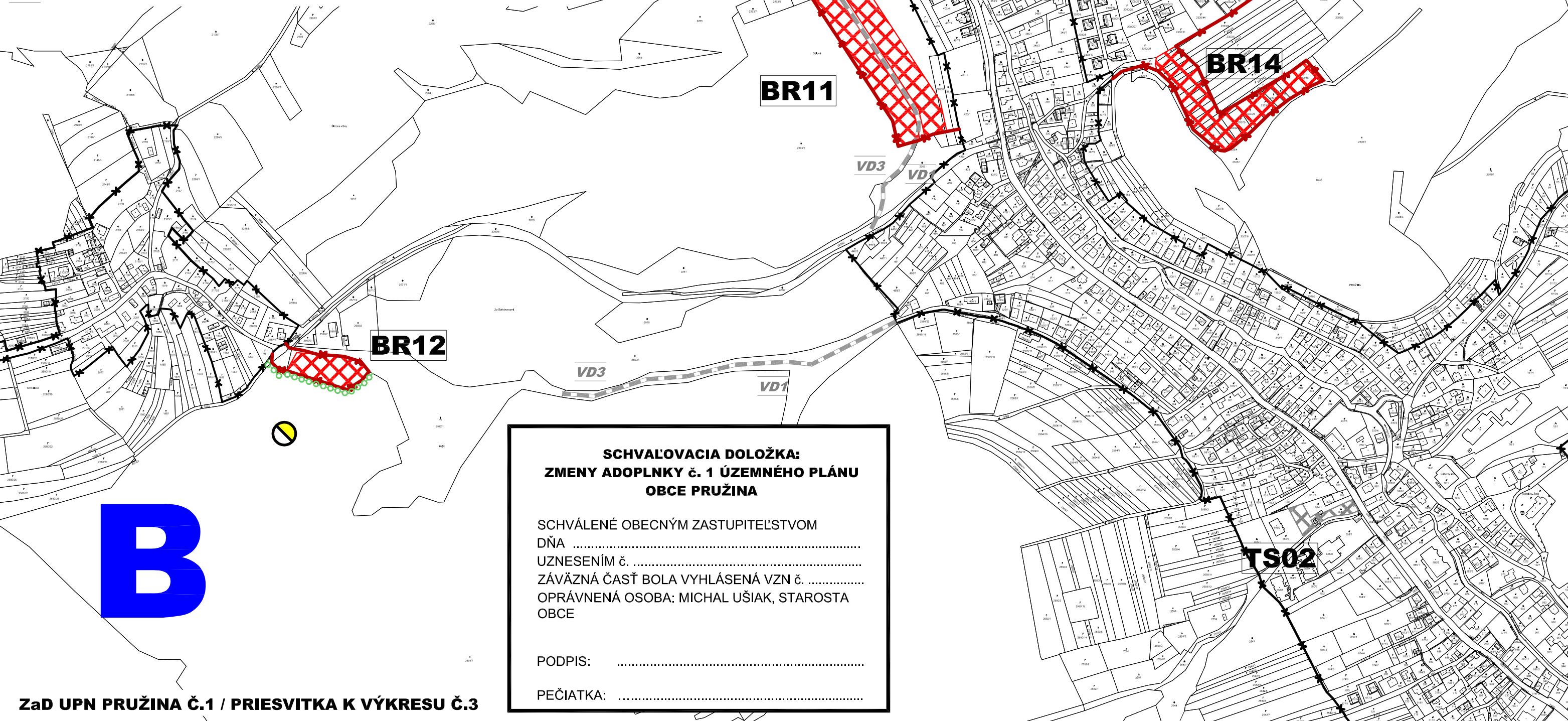
### DOPRAVNÁ INFRAŠTRUKTÚRA



MIESTNE KOMUNIKÁCIE



CHODNÍKY PRE PEŠÍCH



### SCHVAĽOVACIA DOLOŽKA: ZMENY ADOPLNKY č. 1 ÚZEMNÉHO PLÁNU OBCE PRUŽINA

SCHVÁLENÉ OBECNÝM ZASTUPITELSTVOM  
DŇA .....  
UZNESENÍM č. ....  
ZÁVÄZNÁ ČASŤ BOLA VYHLÁSENÁ VZN č. ....  
OPRÁVNENÁ OSOBA: MICHAL UŠIAK, STAROSTA  
OBCE

PODPIS: .....

PEČIATKA: .....

**B**

**PODSTRÁŽIE**

**BR7**

**BR7**

Gálová

**TS**  
**TS**

**P2**

Úboč

**PRUŽINA**

**BRcha**

**R1**

**P1**

Za Šafrančevcami

III/1970 (061071)

**BR1**

**BR**

**BB**

**V1**

Hájik

**OV1**

Zadný vrch

Kalina

VVN 110KV VEDENIE

VN 22 KV VEDENIE PAS 3 x AAA 2,3 CC 70

VN 22KV LINKA C-200

**KO**

**V2**

**05**

**01**

**04**

**02**

**09**

**08**

**07**

**03**

**06**

# LEGENDA ZaD č.1 UPN-O PRUŽINA

NÁVRH



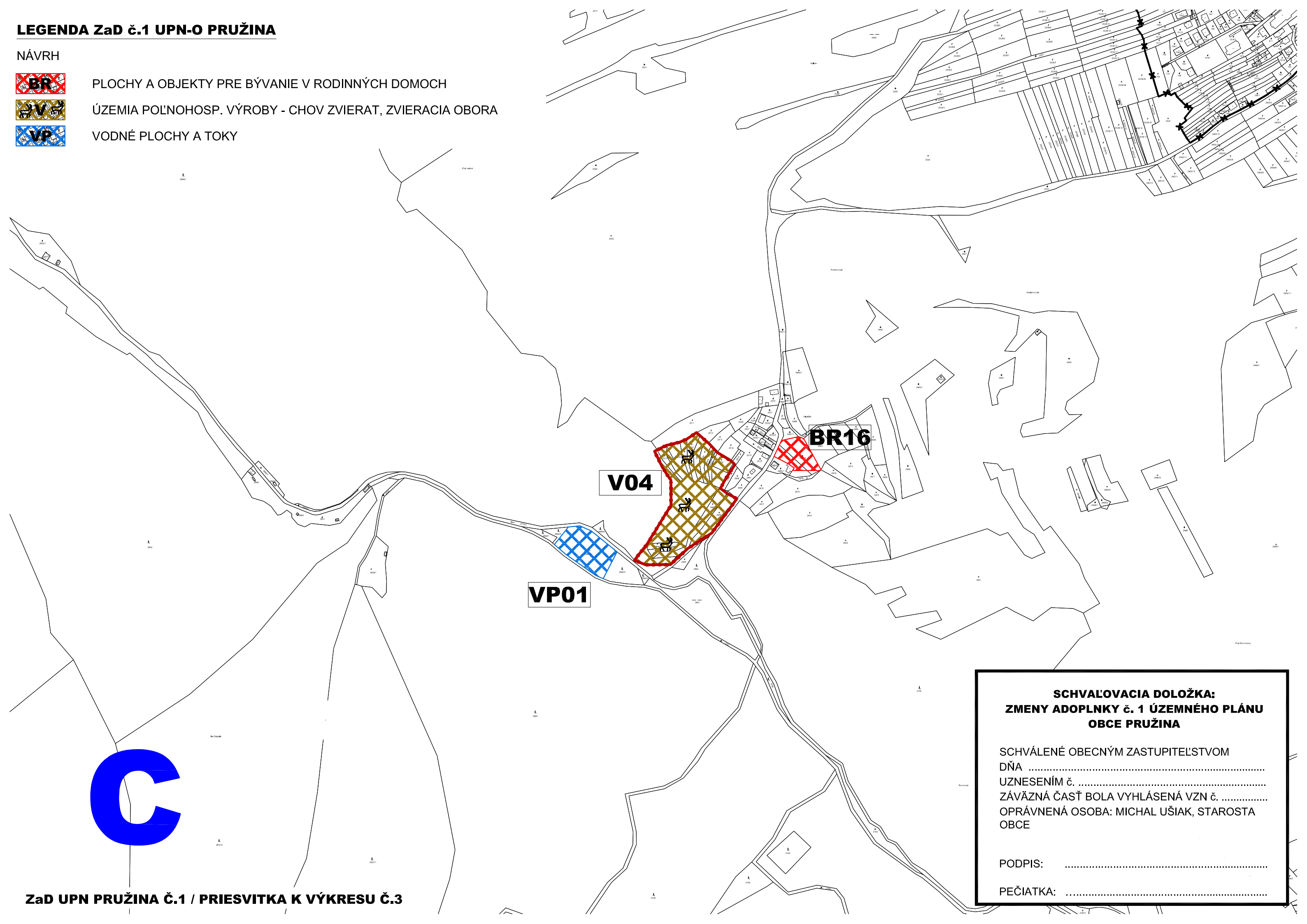
PLOCHY A OBJEKTY PRE BÝVANIE V RODINNÝCH DOMOCH



ÚZEMIA POĽNOHOSP. VÝROBY - CHOV ZVIERAT, ZVIERACIA OBORA



VODNÉ PLOCHY A TOKY



# C

**SCHVAĽOVACIA DOLOŽKA:  
ZMENY ADOPLNKY č. 1 ÚZEMNÉHO PLÁNU  
OBCE PRUŽINA**

SCHVÁLENÉ OBEČNÝM ZASTUPITEĽSTVOM  
DŇA .....  
UZNESENÍM č. ....  
ZÁVÄZNÁ ČASŤ BOLA VYHLÁSENÁ VZN č. ....  
OPRÁVNENÁ OSOBA: MICHAL UŠIAK, STAROSTA  
OBCE

PODPIS: .....  
PEČIATKA: .....



Žiarec

C

Kalina

Pod radovú

TS3  
VT2

Kostkov Lán

Haviarov Lán

**MLYNIŠTE**

**P3**

SP1  
SP2

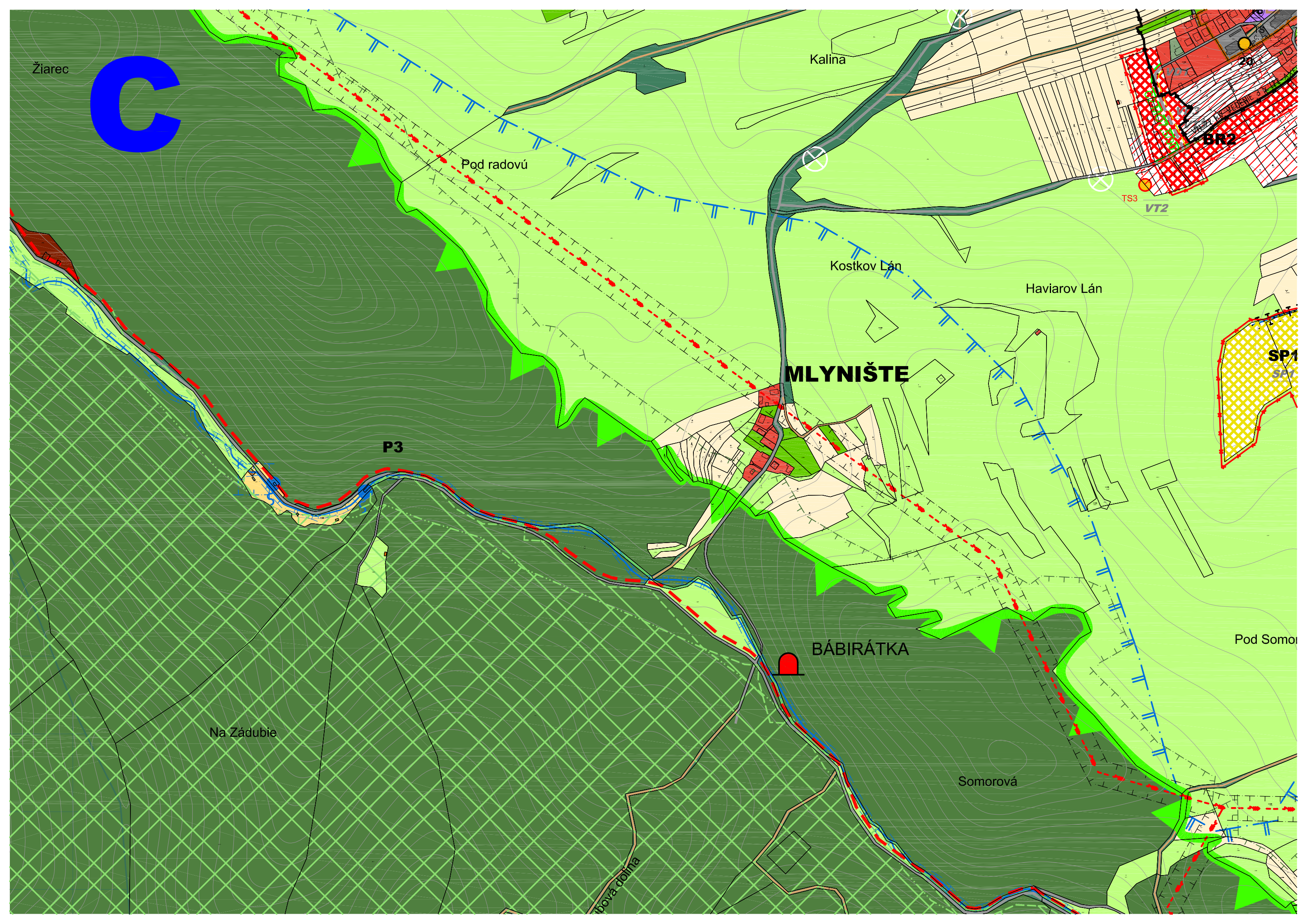
**BÁBIRÁTKA**

Pod Somor

Na Zádubie

Somorová

bova dolina



## DOPRAVNÁ A TECHNICKÁ VYBAVENOSŤ

| STAV | NÁVRH | VÝHLAD |  |
|------|-------|--------|--|
|      |       |        | CESTY III. TRIEDY                                    |
|      |       |        | OBSLUŽNÉ KOMUNIKÁCIE MIESTNÉHO VÝZNAMU               |
|      |       |        | POL'NÉ A LESNÉ KOMUNIKÁCIE                           |
|      |       |        | PEŠIE KOMUNIKÁCIE                                    |
|      |       |        | ZNAČENÁ CYKLOTRASA Č. 2304                           |
|      |       |        | ZNAČENÁ CYKLOTRASA Č. 5313                           |
|      |       |        | TRAFOSTANICA   |
|      |       |        | NADZEMNÉ VEDENIE VN 22kV                             |
|      |       |        | NADZEMNÉ VEDENIE VN 110kV                            |
|      |       |        | OCHRANNÉ PÁSMO VN                                    |
|      |       |        | OCHRANNÉ PÁSMO CINTORÍNA                             |
|      |       |        | OCHRANNÉ PÁSMO CESTY III. TRIEDY                     |
|      |       |        | OCHRANNÉ PÁSMO POĽNOHOSPODÁRSKEJ VÝROBY              |
|      |       |        | PÁSMO HYGIENICKEJ OCHRANY VODNÉHO ZDROJA I. STUPŇA   |
|      |       |        | PÁSMO HYGIENICKEJ OCHRANY VODNÉHO ZDROJA II. STUPŇA  |
|      |       |        | OCHRANNÉ PÁSMO LESA                                  |
|      |       |        | PROTIPOVODŇOVÉ ÚPRAVY VODNÝCH TOKOV                  |
|      |       |        | AUTOBUSOVÉ ZASTÁVKY, ISOCHRÓMA DOPRAVNEJ DOSTUPNOSTI |

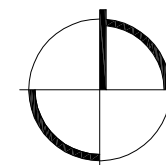
## PRÍRODNÉ DANOSTI A OSTATNÉ ZNAČKY

| STAV | NÁVRH | VÝHLAD |  |
|------|-------|--------|--|
|      |       |        | REKULTIVOVANÉ SKLÁDKY                                |
|      |       |        | SVAHOVÉ DEFORMÁCIE STABILIZOVANÉ                     |
|      |       |        | MOST   |
|      |       |        | ROZHĽADŇA  |
|      |       |        | JASKYŇA  |
|      |       |        | STUDNIČKA  |
|      |       |        | VYSOKÉ RADÓNOVÉ RIZIKO                               |
|      |       |        | VYHRADENÉ LOŽISKÁ CHLU - MOJTÍN, VÁPENEC OSTATNÝ     |
|      |       |        | VYHRADENÉ LOŽISKÁ CHLU - PRUŽINA, VÁPENEC OSTATNÝ    |
|      |       |        | VYHRADENÉ LOŽISKÁ CHLU - PRUŽINA I., VÁPENEC OSTATNÝ |

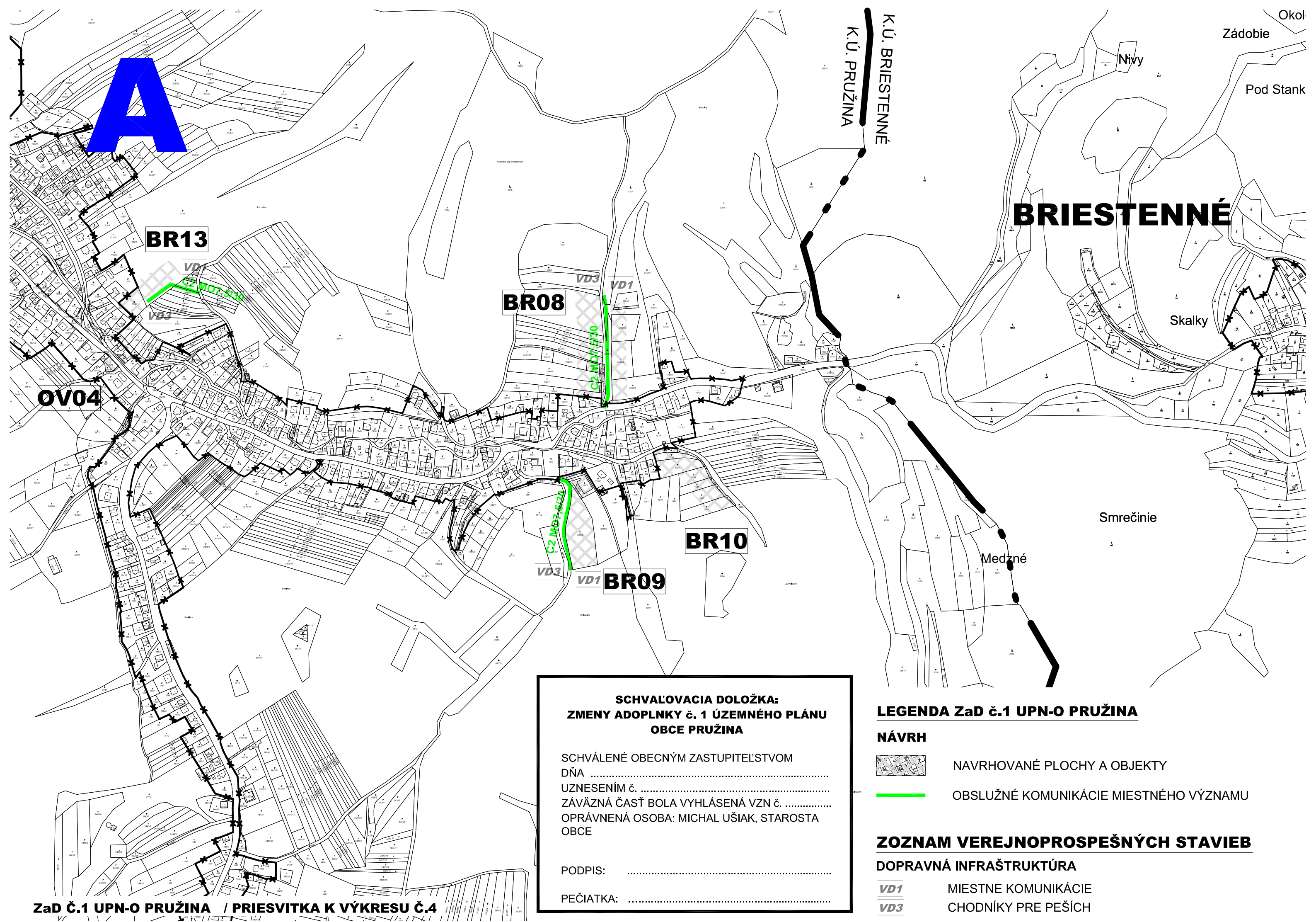
## SÍDELNÁ ŠTRUKTÚRA

| STAV | NÁVRH | VÝHLAD |   |
|------|-------|--------|---|
|      |       |        | HRANICA KATASTRÁLNEHO ÚZEMIA                                  |
|      |       |        | HRANICA ZASTAVANÉHO ÚZEMIA OBCE K 1.1.1990                    |
|      |       |        | HRANICA ZASTAVANÉHO ÚZEMIA OBCE                               |
|      |       |        | HRANICA PAMIATKOVO CHRÁNENÝCH OBJEKTOV A ÚZEMÍ                |
|      |       |        | HRANICA CENTRÁLNEJ ZÓNY OBCE                                  |
|      |       |        | AREÁLY A OBJEKTY PRE BÝVANIE V RODINNÝCH DOMOCH               |
|      |       |        | AREÁLY A OBJEKTY PRE BÝVANIE V BYTOVÝCH DOMOCH                |
|      |       |        | AREÁLY A ZARIADENIA VEREJNEJ NEKOMERČNEJ VYBAVENOSTI          |
|      |       |        | AREÁLY A ZARIADENIA KOMERČNEJ VYBAVENOSTI (OBCHODU A SLUŽIEB) |
|      |       |        | AREÁLY A ZARIADENIA REKREÁCIE A CESTOVNÉHO RUCHU              |
|      |       |        | AREÁLY A ZARIADENIA ŠPORTU                                    |
|      |       |        | ÚZEMIA PRIEMYSELNEJ VÝROBY A SKLADOV                          |
|      |       |        | ÚZEMIA POĽNOHOSPODÁRSKEJ VÝROBY                               |
|      |       |        | ÚZEMIA POĽNOHOSP. VÝROBY - CHOV ZVIERAT, ZVIERACIA OBORA      |
|      |       |        | PLOCHY VEREJNEJ TECHNICKO-INFRAŠTRUKTÚRNEJ VYBAVENOSTI        |
|      |       |        | PLOCHY TECHNICKÝCH SLUŽIEB                                    |
|      |       |        | PLOCHY KRAJINNEJ ZELENE, TRVALÉ TRÁVNE PORASTY                |
|      |       |        | PLOCHY ZÁHRAD   |
|      |       |        | ZMIEŠANÉ PLOCHY ZÁHRADKÁRSKYCH OSÁD, REKREÁCIE                |
|      |       |        | PLOCHY OVOCNÝCH SADOV   |
|      |       |        | PLOCHY SÍDELNEJ A PARKOVEJ ZELENE                             |
|      |       |        | PLOCHY IZOLAČNEJ SPRIEVODNEJ A VÝLŇOVEJ ZELENE                |
|      |       |        | PLOCHY CINTORÍNOV   |
|      |       |        | PLOCHY POĽNOHOSPODARSKEJ PÔDY                                 |
|      |       |        | PLOCHY LESOV  |
|      |       |        | VODNÉ PLOCHY A TOKY   |
|      |       |        | BREHOVÝ PORAST, LÍNIOVÁ ZELEŇ                                 |
|      |       |        | IZOLAČNÁ A VÝPLŇOVÁ ZELEŇ                                     |
|      |       |        | DROBNÉ SAKRÁLNE OBJEKTY, POMNÍKY                              |
|      |       |        | OZNAČENIE FUNKČNÝCH PLÔCH                                     |

|              |  |                                      |
|--------------|--|--------------------------------------|
| NÁZOV AKCIE: | <b>ÚZEMNÝ PLÁN OBCE PRUŽINA</b>  |                                      |
| VÝKRES:      | <b>VÝREZ Z VÝKRESU KOMPLEXNÉHO URBANISTICKÉHO NÁVRHU</b>   |                                      |
| SPRACOVATEĽ: | <b>A3A ATELIER S.R.O.</b><br>ING. ARCH. P. KRÚČAY,<br>SKA 1400AA, DEDOVEC 1353,<br>017 01, POVAŽSKÁ BYSTRICA | OBJEDNÁVATEĽ:<br><b>OBEC PRUŽINA</b> |
| DÁTUM:       | 11/2016  | MIERKA: 1:5 000                      |



# 3



**A**

**BR13**

**BR08**

**OV04**

**BR10**

**BR09**

**BRIESTENNÉ**

K.Ú. BRIESTENNÉ  
K.Ú. PRUŽINA

Okol  
Zádobie  
Pod Stank

Skalky

Smrečinie

Medzné

**SCHVAĽOVACIA DOLOŽKA:  
ZMENY ADOPLNKY č. 1 ÚZEMNÉHO PLÁNU  
OBCE PRUŽINA**

SCHVÁLENÉ OBEČNÝM ZASTUPITELSTVOM  
DŇA .....  
UZNESENÍM č. ....  
ZÁVÄZNÄ ČASŤ BOLA VYHLÄSENÄ VZN č. ....  
OPRÄVNNÄ OSOBA: MICHAL UŠIAK, STAROSTA  
OBCE

PODPIS: .....

PEČIATKA: .....

**LEGENDA ZaD č.1 UPN-O PRUŽINA**

**NÄVRH**



NAVRHOVANÉ PLOCHY A OBJEKTY



OBSLUŽNÉ KOMUNIKÁCIE MIESTNÉHO VÝZNAMU

**ZOZNAM VEREJNOPROSPEŠNÝCH STAVIEB**

**DOPRAVNÄ INFRAŠTRUKTÚRA**

**VD1**

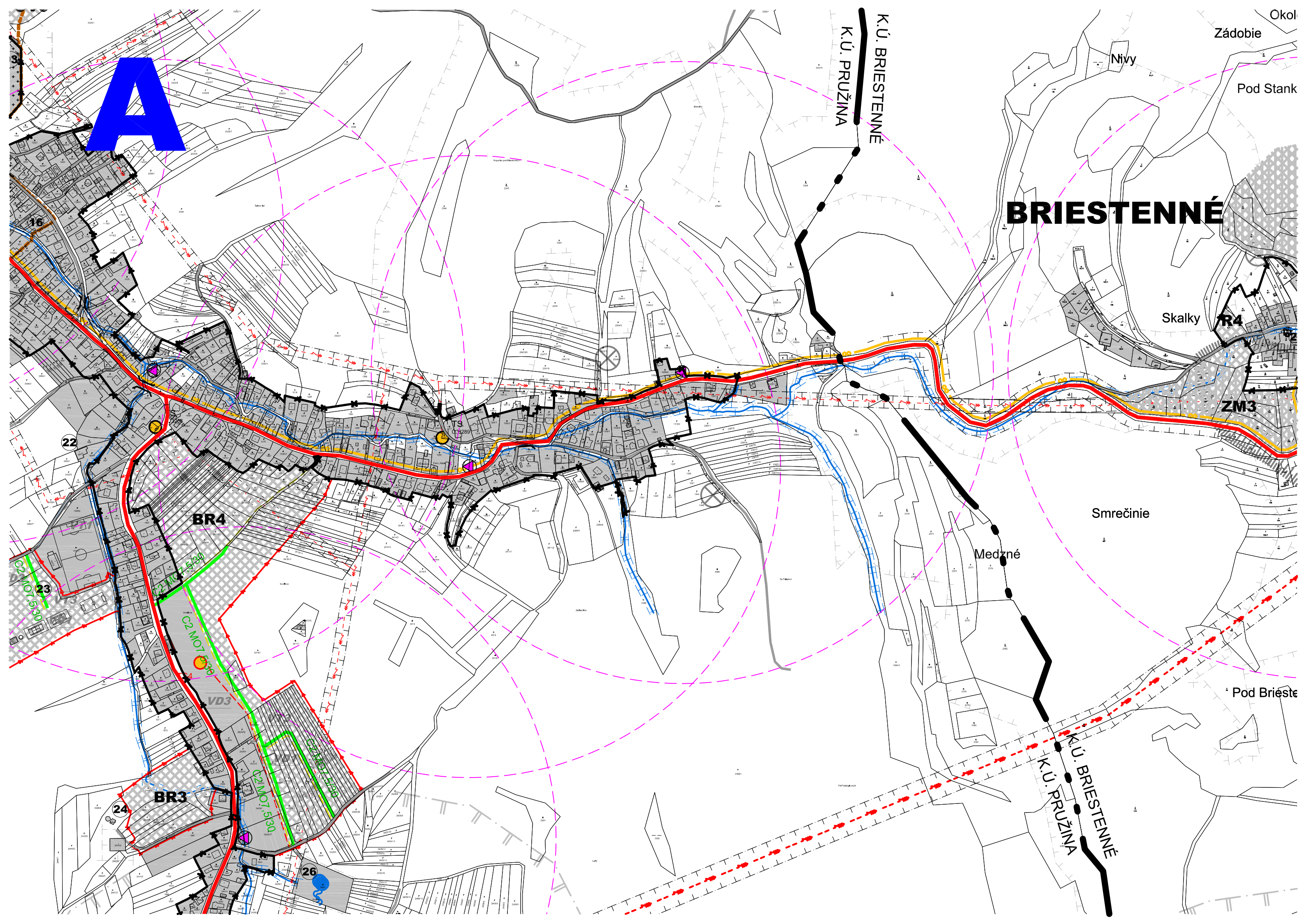
MIESTNE KOMUNIKÁCIE

**VD3**

CHODNÍKY PRE PEŠÍCH

**A**

# BRIESTENNÉ



K.Ú. PRUŽINA  
K.Ú. BRIESTENNÉ

Okol  
Zádobie  
Pod Stank

Nivy

Skalky

ZM3

Smrečynie

Medzrné

Pod Brieste

K.Ú. PRUŽINA  
K.Ú. BRIESTENNÉ

BR4

BR3

C2 MO7 530

C2 MO7 530

26

VD3

24

16

22

23

3

# LEGENDA ZaD č.1 UPN-O PRUŽINA

## NÁVRH



NAVRHOVANÉ PLOCHY A OBJEKTY



OBSLUŽNÉ KOMUNIKÁCIE MIESTNÉHO VÝZNAMU

## ZOZNAM VEREJNOPROSPEŠNÝCH STAVIEB

### DOPRAVNÁ INFRAŠTRUKTÚRA

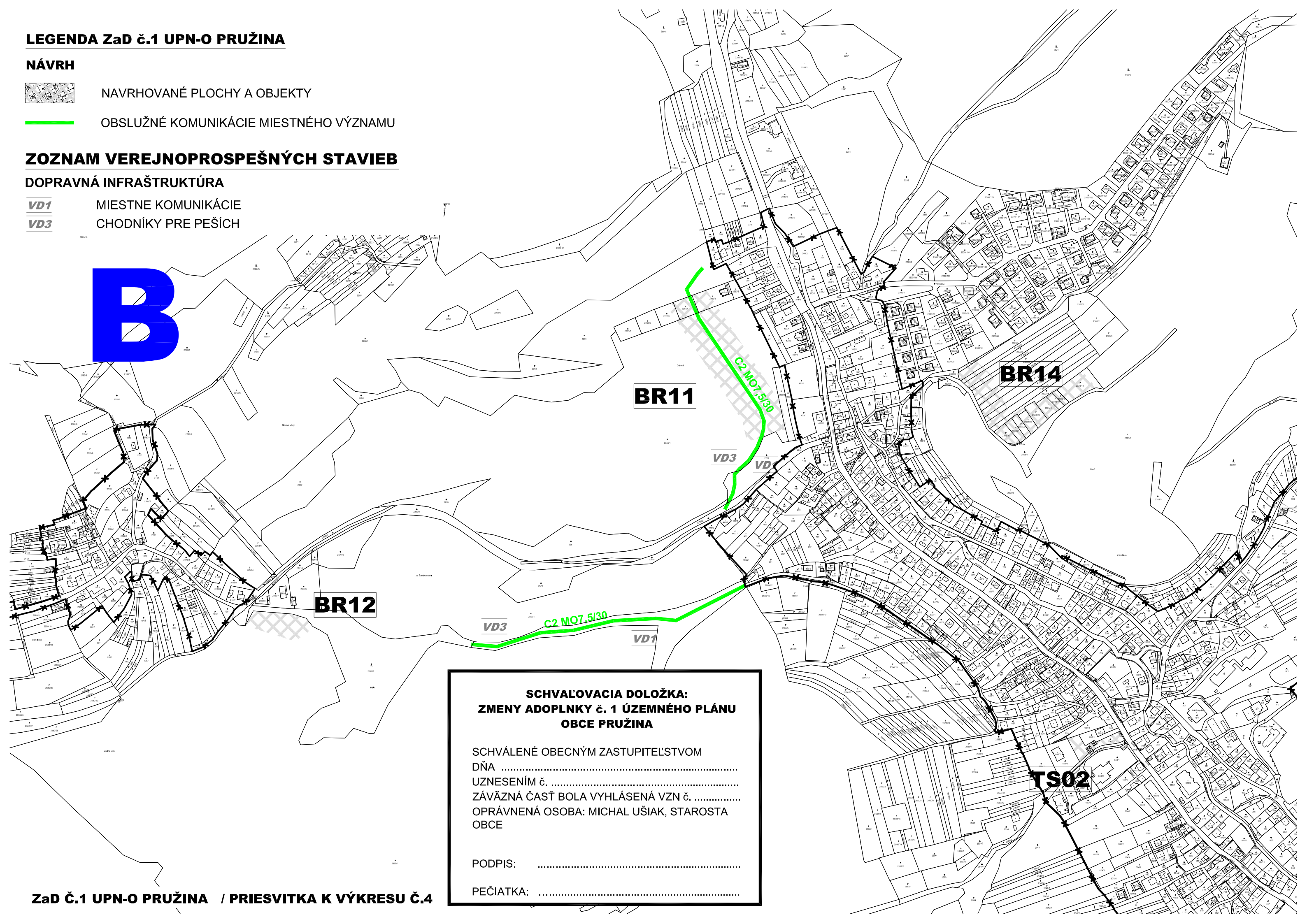
VD1

MIESTNE KOMUNIKÁCIE

VD3

CHODNÍKY PRE PEŠÍCH

# B



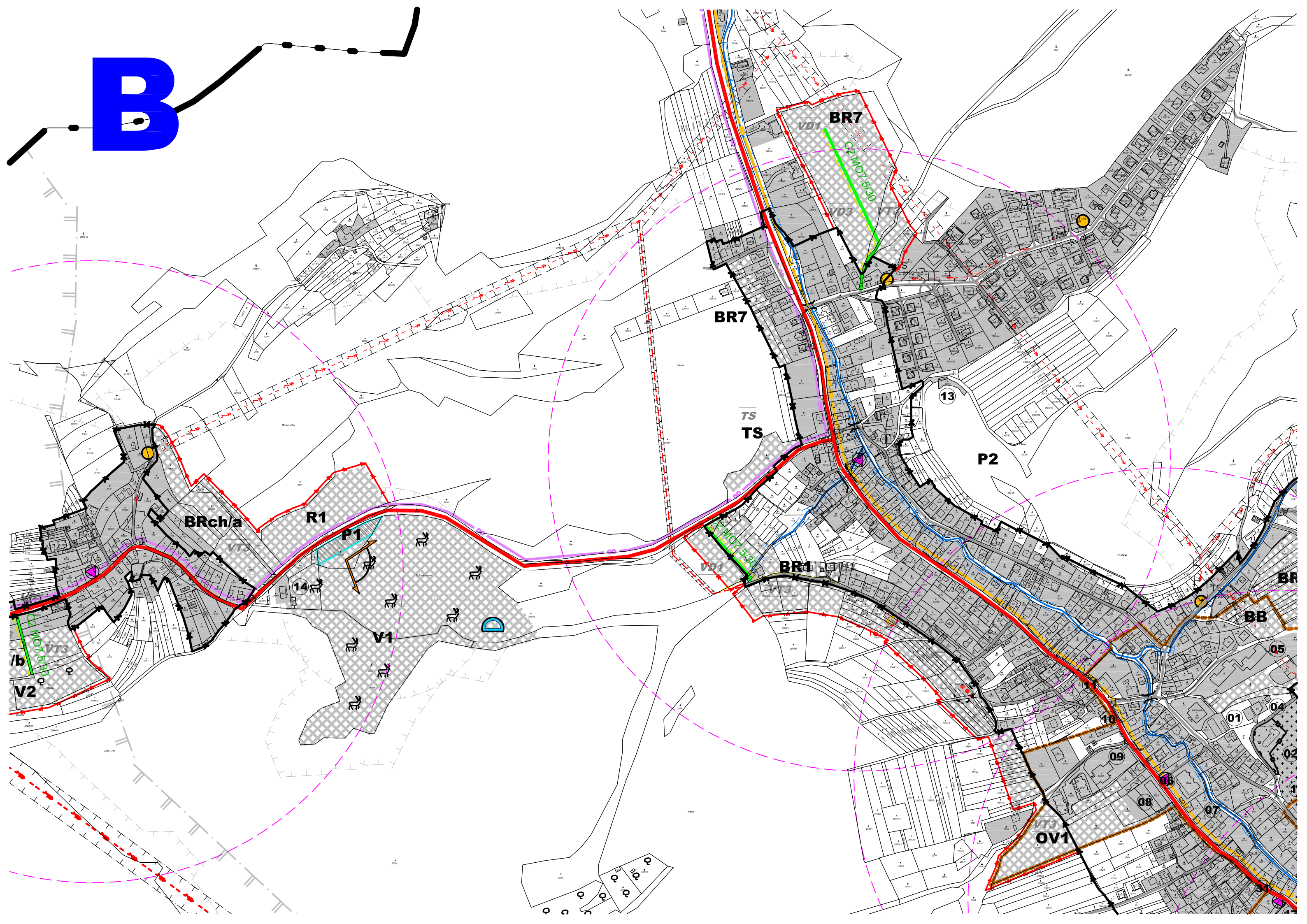
**SCHVAĽOVACIA DOLOŽKA:  
ZMENY ADOPLNKY č. 1 ÚZEMNÉHO PLÁNU  
OBCE PRUŽINA**

SCHVÁLENÉ OBEČNÝM ZASTUPITEL'STVOM  
DŇA .....  
UZNESENÍM č. ....  
ZÁVÄZNÁ ČASŤ BOLA VYHLÁSENÁ VZN č. ....  
OPRÁVNENÁ OSOBA: MICHAL UŠIAK, STAROSTA  
OBCE

PODPIS: .....

PEČIATKA: .....

**B**



# LEGENDA ZaD č.1 UPN-O PRUŽINA

## NÁVRH



NAVROVANÉ PLOCHY A OBJEKTY

# C

**VP01**

**V04**

**BR16**

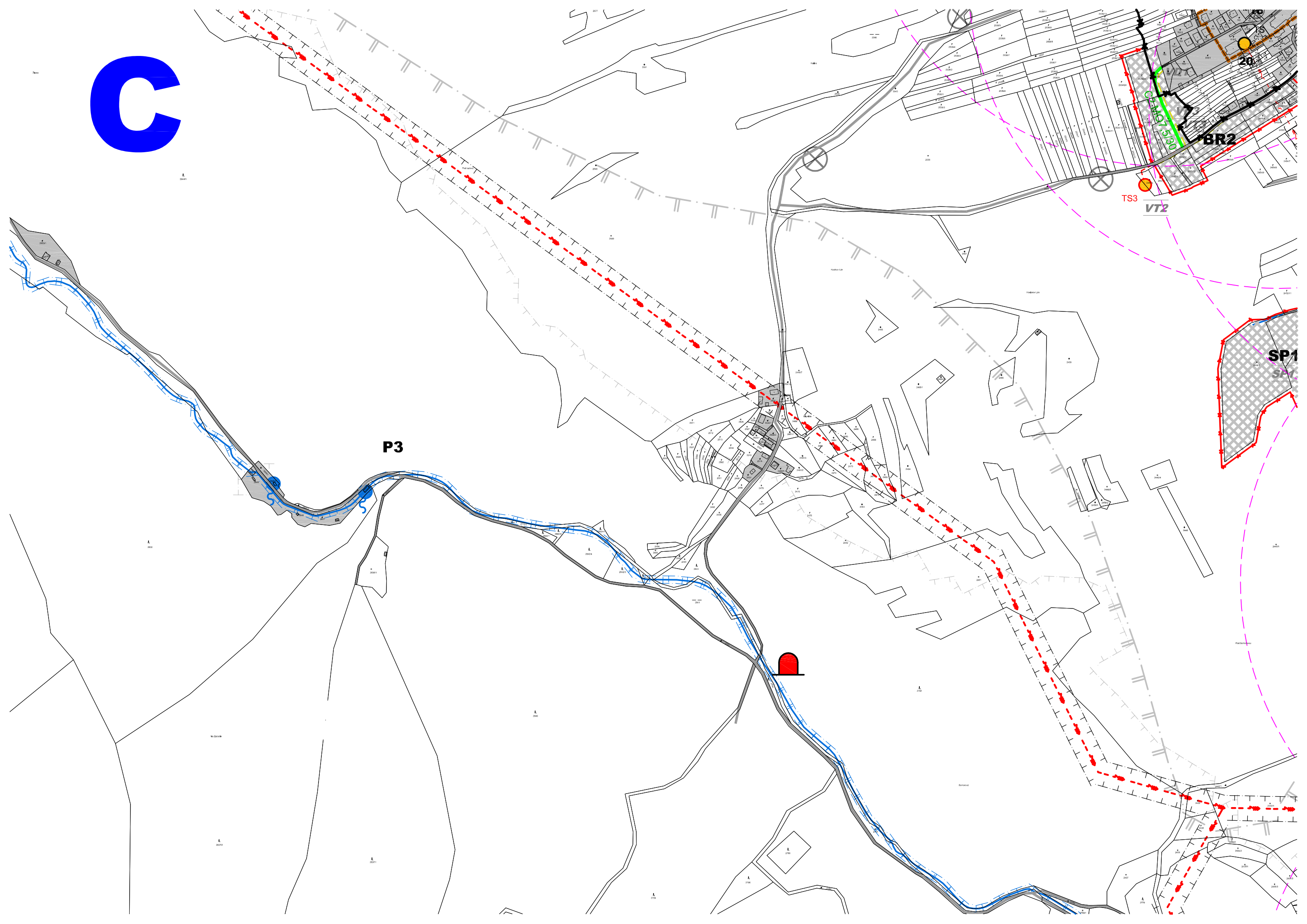
**SCHVALOVACIA DOLOŽKA:  
ZMENY ADOPLNKY č. 1 ÚZEMNÉHO PLÁNU  
OBCE PRUŽINA**

SCHVÁLENÉ OBEČNÝM ZASTUPITELSTVOM  
DŇA .....  
UZNESENÍM č. ....  
ZÁVÄZNÄ ČASŤ BOLA VYHLÄSENÄ VZN č. ....  
OPRÄVNNÄ OSOBA: MICHAL UŠIAK, STAROSTA  
OBCE

PODPIS: .....

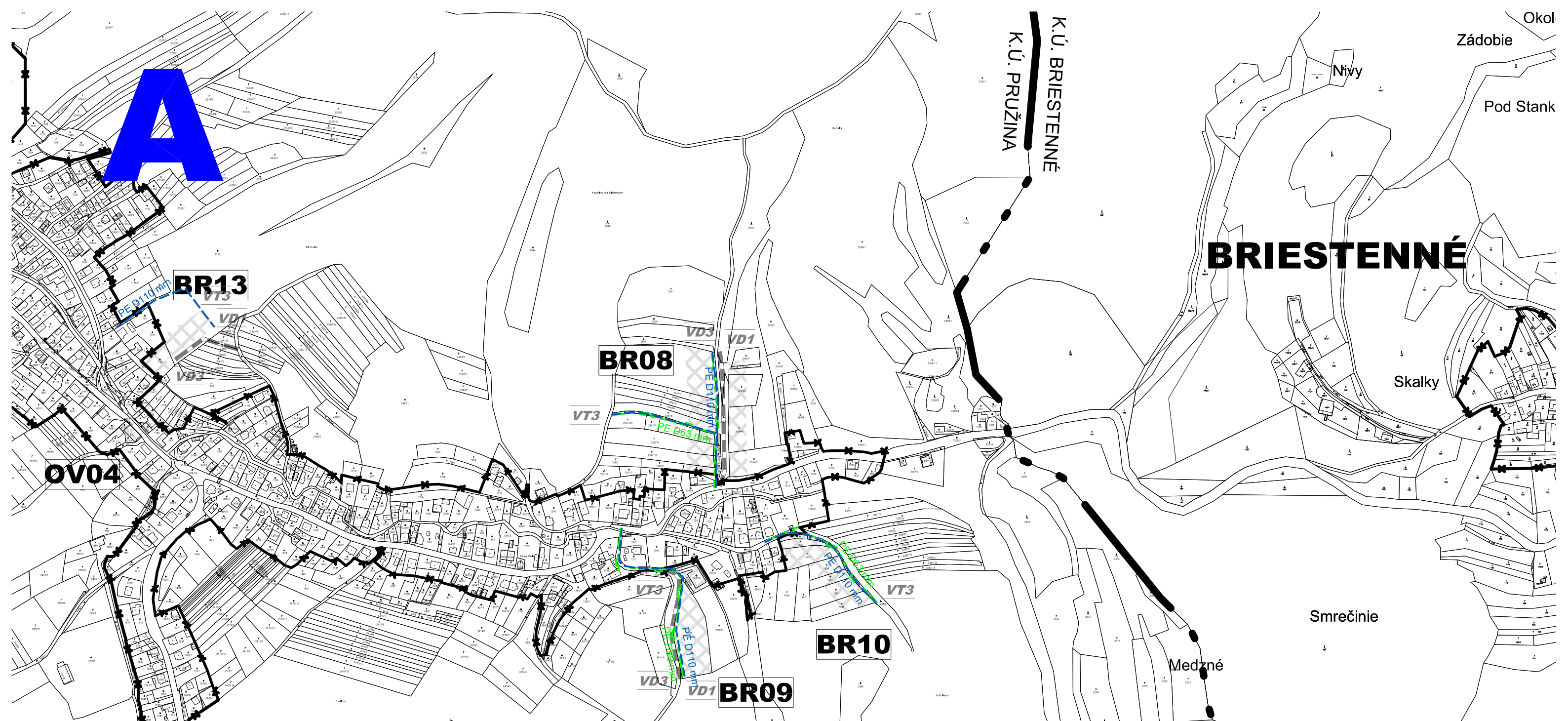
PEČIATKA: .....

**C**









**SCHVALOVACIA DOLOŽKA:  
ZMENY ADOPLNKY č. 1 ÚZEMNÉHO PLÁNU  
OBCE PRUŽINA**

SCHVÁLENÉ OBEČNÝM ZASTUPITEĽSTVOM  
DŇA .....  
UZNESENÍM č. ....  
ZÁVÄZNÁ ČASŤ BOLA VYHLÁSENÁ VZN č. ....  
OPRÁVNENÁ OSOBA: MICHAL UŠIAK, STAROSTA  
OBCE

PODPIS: .....  
PEČIATKA: .....

**Zač č.1 UPN-O PRUŽINA / PRIESVITKA K VÝKRESU Č.5**

**LEGENDA Zač č.1 UPN-O PRUŽINA**

| STAV | NÁVRH |  |
|------|-------|--|
|      |       | NAVRHOVANÉ PLOCHY A OBJEKTY            |
|      |       | OBSLUŽNÉ KOMUNIKÁCIE MIESTNÉHO VÝZNAMU |
|      |       | OBEČNÝ VODOVOD                         |
|      |       | STL PLYNOVOD                           |
|      |       | KANALIZAČNÝ ZBERAČ                     |

**ZOZNAM VEREJNOPROSPEŠNÝCH STAVIEB**

**ROZŠÍRENIE A VYBUDOVANIE VEREJNÉHO TECHNICKÉHO VYBAVENIA**

|            |   |
|------------|---|
| <b>VT2</b> | VÝSTAVBA TRANSFORMAČNÝCH STANÍC                             |
| <b>VT3</b> | VÝSTAVBA INŽINIERSKÝCH SIETÍ V NAVRHOVANÝCH OBYTNÝCH ZÓNACH |

**A**

# BRIESTENNÉ

K.Ú. BRIESTENNÉ  
K.Ú. PRUŽINA

K.Ú. PRUŽINA  
K.Ú. BRIESTENNÉ

Okol  
Zádobie  
Pod Stank

Nivy

Skalky

R4

ZM3

Smrečín

Medzné

Pod Brieste

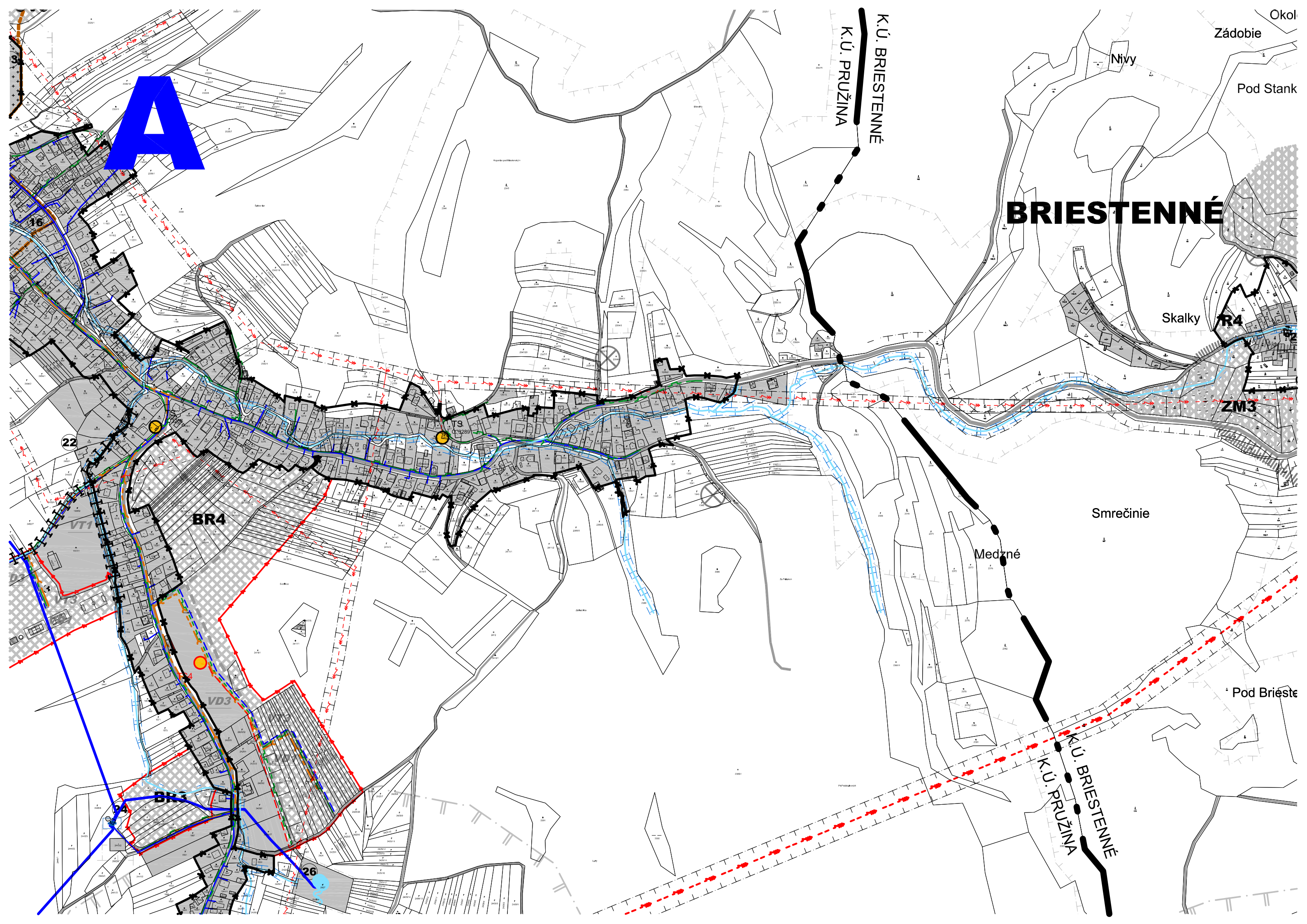
22

BR4

VD3









26

16



# LEGENDA ZaD č.1 UPN-O PRUŽINA

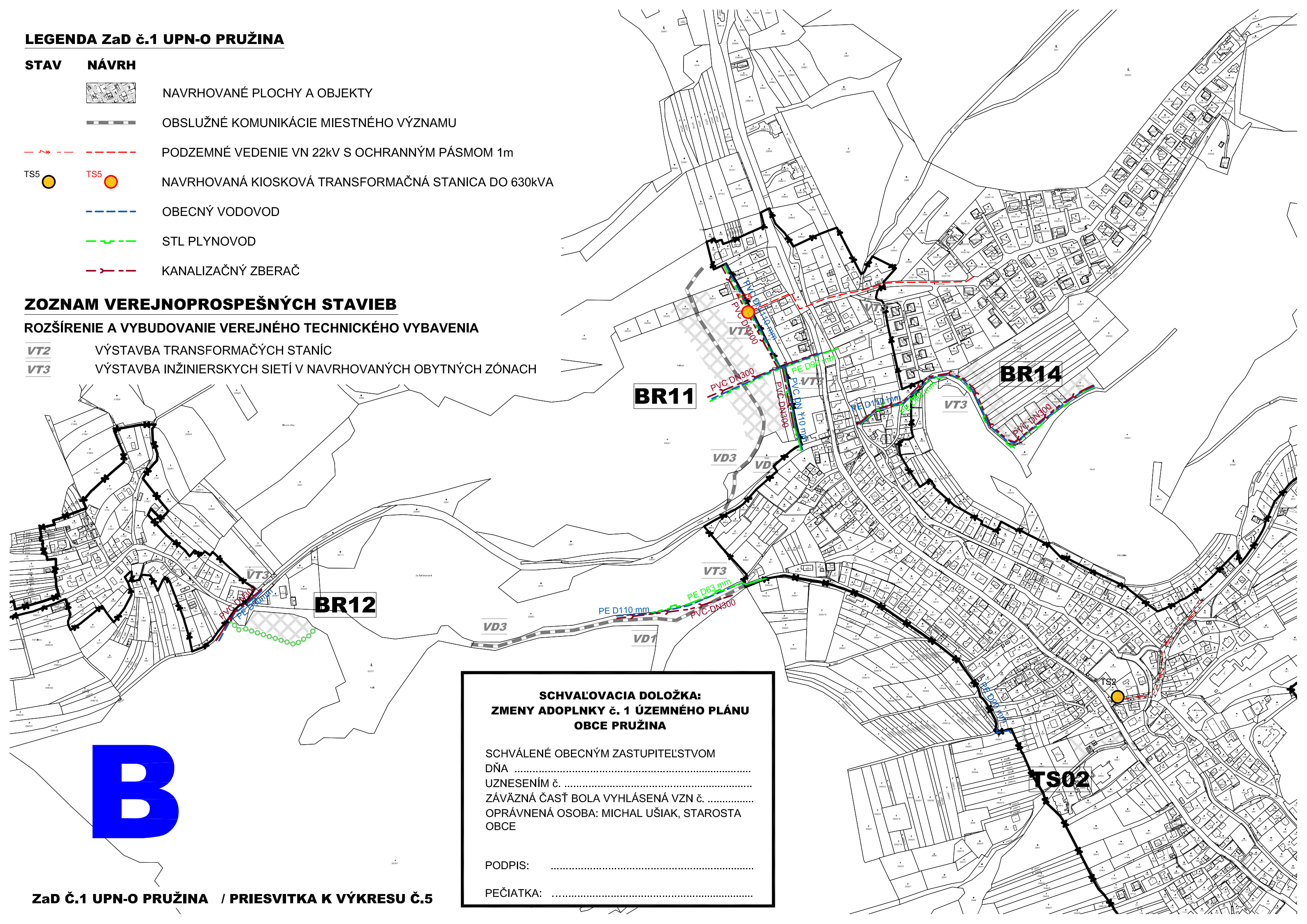
## STAV NÁVRH

-  NAVRHOVANÉ PLOCHY A OBJEKTY
-  OBSLUŽNÉ KOMUNIKÁCIE MIESTNÉHO VÝZNAMU
-  PODZEMNÉ VEDENIE VN 22kV S OCHRANNÝM PÁSMOM 1m
-  TS5  TS5 NAVRHOVANÁ KIOSKOVÁ TRANSFORMAČNÁ STANICA DO 630kVA
-  OBECNÝ VODOVOD
-  STL PLYNOVOD
-  KANALIZAČNÝ ZBERAČ

## ZOZNAM VEREJNOPROSPEŠNÝCH STAVIEB

### ROZŠÍRENIE A VYBUDOVANIE VEREJNÉHO TECHNICKÉHO VYBAVENIA

- VT2** VÝSTAVBA TRANSFORMAČNÝCH STANÍC
- VT3** VÝSTAVBA INŽINIERSKÝCH SIETÍ V NAVRHOVANÝCH OBYTNÝCH ZÓNACH



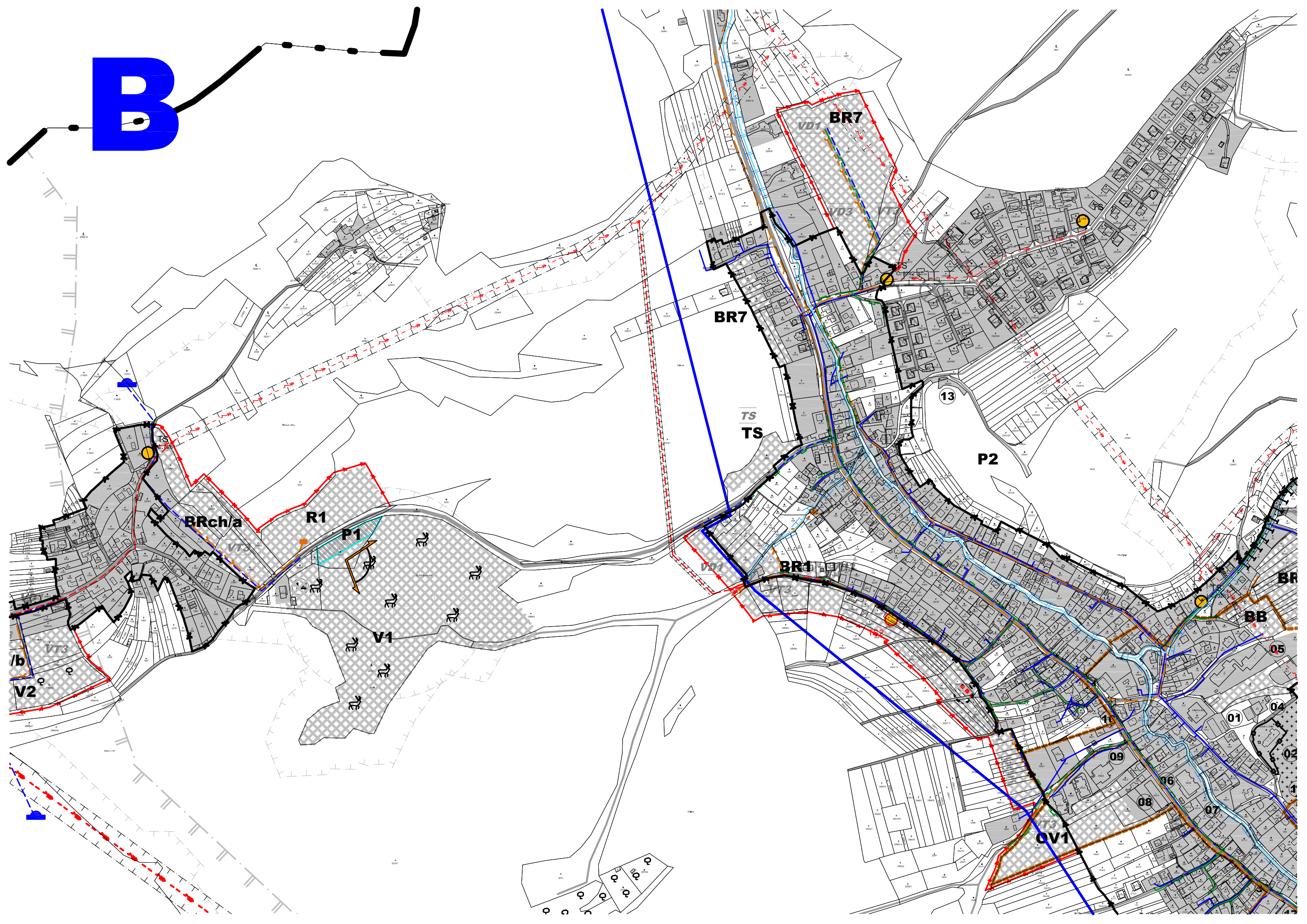
### SCHVALOVACIA DOLOŽKA: ZMENY ADOPLNKY č. 1 ÚZEMNÉHO PLÁNU OBCE PRUŽINA

SCHVÁLENÉ OBECNÝM ZASTUPITELSTVOM  
DŇA .....  
UZNESENÍM č. ....  
ZÁVÄZNÄ ČASŤ BOLA VYHLÄSENÄ VZN č. ....  
OPRÄVNNÄ OSOBA: MICHAL UŠIAK, STAROSTA  
OBCE

PODPIS: .....

PEČIATKA: .....

# B



**LEGENDA ZaD č.1 UPN-O PRUŽINA**

**STAV NÁVRH**



NAVROVANÉ PLOCHY A OBJEKTY

**C**

**VP01**

**V04**

**BR16**

**SCHVALOVACIA DOLOŽKA:  
ZMENY ADOPLNKY č. 1 ÚZEMNÉHO PLÁNU  
OBCE PRUŽINA**

SCHVÁLENÉ OBEČNÝM ZASTUPITEĽSTVOM

DŇA .....

UZNESENÍM č. ....

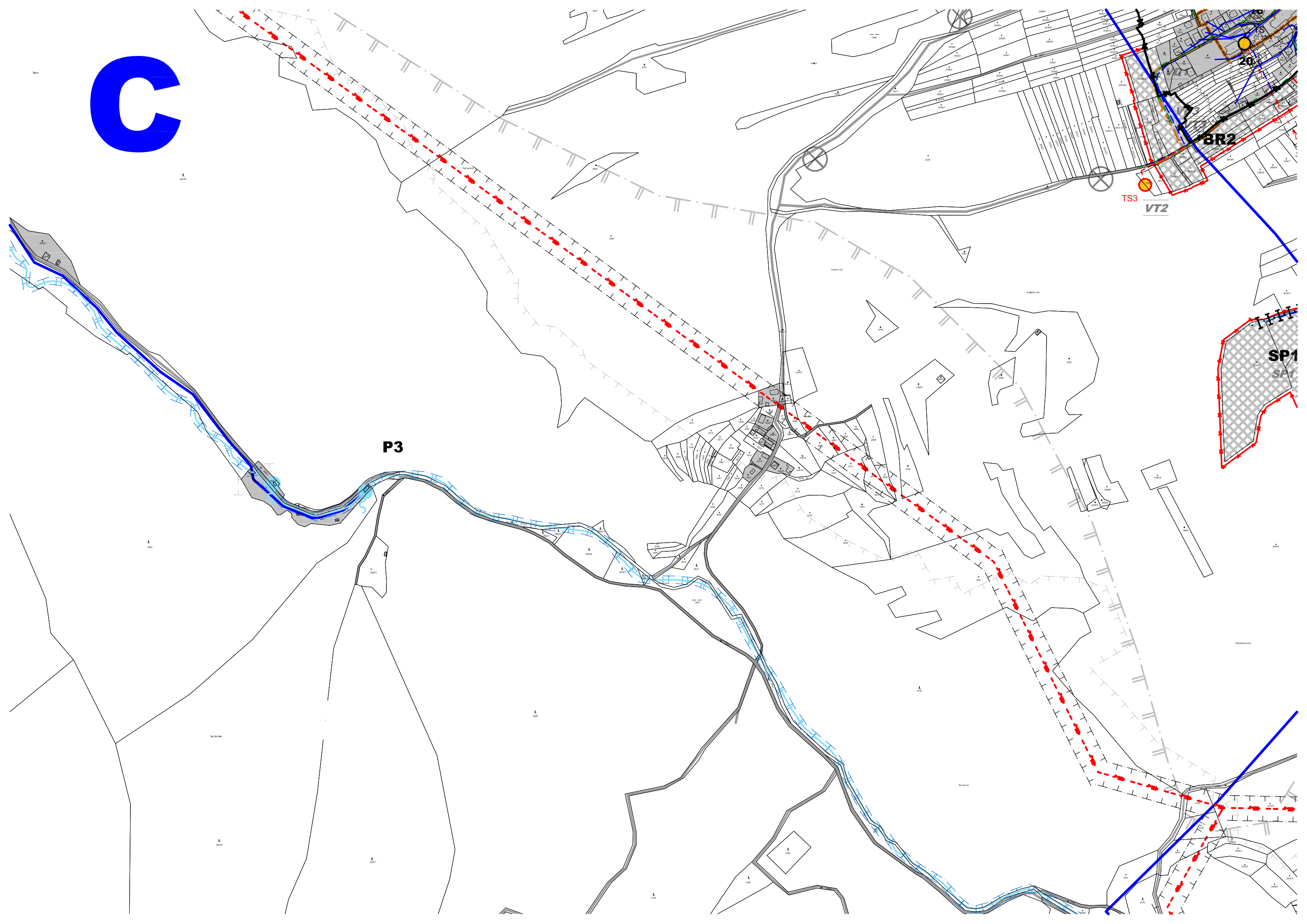
ZÁVÄZNÄ ČASŤ BOLA VYHLÄSENÄ VZN č. ....

OPRÁVNENÄ OSOBA: MICHAL UŠIAK, STAROSTA  
OBCE

PODPIS: .....

PEČIATKA: .....

**C**



## TECHNICKÁ INFRAŠTRUKTÚRA

| STAV | NÁVRH | VÝHLAD |  |
|------|-------|--------|--|
|      |       |        | OBEČNÝ VODOVOD   |
|      |       |        | VODOJEM  |
|      |       |        | OBEČNÝ VODOVOD   |
|      |       |        | STL PLYNOVOD   |
|      |       |        | NADZEMNÉ VEDENIE VN 22kV S OCHRANNÝM PÁSMOM 10m  |
|      |       |        | NADZEMNÉ VEDENIE VN 110kV S OCHRANNÝM PÁSMOM 20m   |
|      |       |        | PODZEMNÉ VEDENIE VN 22kV S OCHRANNÝM PÁSMOM 1m   |
|      |       |        | TRANSFORMAČNÁ STANICA STOŽIAROVÁ/MUROVANÁ<br>NAVRHOVANÁ KIOSKOVÁ TRANSFORMAČNÁ STANICA DO 630kVA |
|      |       |        | KANALIZAČNÝ ZBERAČ   |
|      |       |        | NAVRHOVANÁ NEPRIEPUSTNÁ ŽUMPA  |
|      |       |        | PÁSMO HYGIENICKEJ OCHRANY VODNÉHO ZDROJA I. STUPŇA   |
|      |       |        | PÁSMO HYGIENICKEJ OCHRANY VODNÉHO ZDROJA II. STUPŇA  |
|      |       |        | PROTIPOVODŇOVÉ ÚPRAVY VODNÝCH TOKOV  |
|      |       |        | HRANICA OCHRANNÝCH PÁSIEM VŠETKÝCH DRUHOV  |
|      |       |        | PRAMEŇ   |

## PRÍRODNÉ DANOSTI A OSTATNÉ ZNAČKY

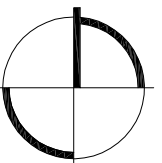
| STAV | NÁVRH | VÝHLAD |  |
|------|-------|--------|--|
|      |       |        | REKULTIVOVANÉ SKLÁDKY                                |
|      |       |        | SVAHOVÉ DEFORMÁCIE STABILIZOVANÉ                     |
|      |       |        | MOST   |
|      |       |        | ROZHĽADŇA  |
|      |       |        | JASKYŇA  |
|      |       |        | STUDNIČKA  |
|      |       |        | VYSOKÉ RADÓNOVÉ RIZIKO                               |
|      | 826   |        | VYHRADENÉ LOŽISKÁ CHLU - MOJTÍN, VÁPENEC OSTATNÝ     |
|      | 827   |        | VYHRADENÉ LOŽISKÁ CHLU - PRUŽINA, VÁPENEC OSTATNÝ    |
|      | 828   |        | VYHRADENÉ LOŽISKÁ CHLU - PRUŽINA I., VÁPENEC OSTATNÝ |

## DOPRAVNÁ A TECHNICKÁ VYBAVENOSŤ

| STAV | NÁVRH | VÝHLAD |  |
|------|-------|--------|--|
|      |       |        | CESTY III. TRIEDY                      |
|      |       |        | OBSLUŽNÉ KOMUNIKÁCIE MIESTNÉHO VÝZNAMU |
|      |       |        | POLNÉ A LESNÉ KOMUNIKÁCIE              |
|      |       |        | PEŠIE KOMUNIKÁCIE                      |
|      |       |        | ZNAČENÁ CYKLOTRASA Č. 2304             |
|      |       |        | ZNAČENÁ CYKLOTRASA Č. 5313             |
|      |       |        | TRAFOSTANICA                           |

## SÍDELNÁ ŠTRUKTÚRA

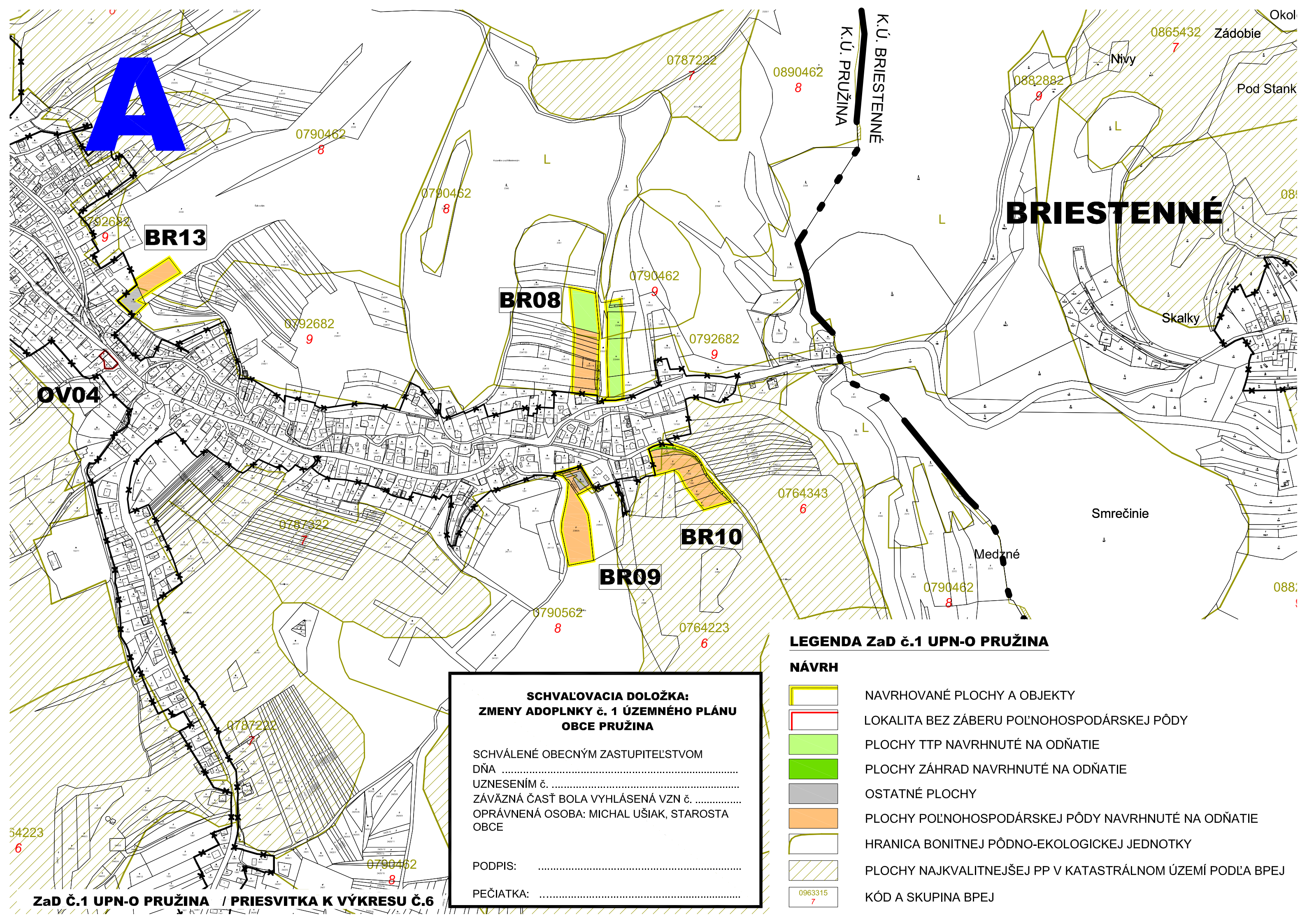
| STAV | NÁVRH | VÝHLAD |   |
|------|-------|--------|---|
|      |       |        | HRANICA KATASTRÁLNEHO ÚZEMIA                    |
|      |       |        | HRANICA ZASTAVANÉHO ÚZEMIA OBCE K 1.1.1990      |
|      |       |        | HRANICA ZASTAVANÉHO ÚZEMIA OBCE                 |
|      |       |        | HRANICA PAMIATKOVO CHRÁNENÝCH OBJEKTOV A ÚZEMÍ  |
|      |       |        | HRANICA CENTRÁLNEJ ZÓNY OBCE                    |
|      |       |        | AREÁLY A OBJEKTY PRE BÝVANIE V RODINNÝCH DOMOCH |
|      |       |        | VODNÉ PLOCHY A TOKY                             |
|      |       |        | OZNAČENIE FUNKČNÝCH PLÔCH                       |



|              |  |                                      |
|--------------|--|--------------------------------------|
| NÁZOV AKCIE: | <b>ÚZEMNÝ PLÁN OBCE PRUŽINA</b>  |                                      |
| VÝKRES:      | <b>VÝREZ Z VÝKRESU VEREJNEJ TECHNICKEJ VYBAVENOSTI</b>   |                                      |
| SPRACOVATEĽ: | <b>A3A ATELIER S.R.O.</b><br>ING. ARCH. P. KRUCAY,<br>SKA 1400AA, DEDOVEC 1353,<br>017 01, POVAŽSKÁ BYSTRICA | OBJEDNÁVATEĽ:<br><b>OBEC PRUŽINA</b> |
| DÁTUM:       | 11/2016  | MIERKA : 1:5 000                     |

# 5





**LEGENDA ZaD č.1 UPN-O PRUŽINA**

**NÁVRH**

- NAVRHOVANÉ PLOCHY A OBJEKTY
- LOKALITA BEZ ZÁBERU POĽNOHOSPODÁRSKEJ PÔDY
- PLOCHY TTP NAVRHNUTÉ NA ODŇATIE
- PLOCHY ZÁHRAD NAVRHNUTÉ NA ODŇATIE
- OSTATNÉ PLOCHY
- PLOCHY POĽNOHOSPODÁRSKEJ PÔDY NAVRHNUTÉ NA ODŇATIE
- HRANICA BONITNEJ PÔDNO-EKOLOGICKEJ JEDNOTKY
- PLOCHY NAJKVALITNEJŠEJ PP V KATASTRÁLNO M ÚZEMÍ PODĽA BPEJ
- KÓD A SKUPINA BPEJ

**SCHVALOVACIA DOLOŽKA:  
ZMENY ADOPLNKY č. 1 ÚZEMNÉHO PLÁNU  
OBCE PRUŽINA**

SCHVÁLENÉ OBE CNÝM ZASTUPITEL'STVOM  
DŇA .....  
UZNESENÍM č. ....  
ZÁVÁŽNÁ ČASŤ BOLA VYHLÁSENÁ VZN č. ....  
OPRÁVNENÁ OSOBA: MICHAL UŠIAK, STAROSTA  
OBCE

PODPIS: .....

PEČIATKA: .....

**A**

**BRIESTENNÉ**

K.Ú. BRIESTENNÉ  
K.Ú. PRUŽINA

Zádobie

Pod Stank

Nivy

Skalky

BR4

ZM3

Smrečinie

Medzné

Pod Brieste

K.Ú. PRUŽINA  
K.Ú. BRIESTENNÉ

BR4

BR3

26

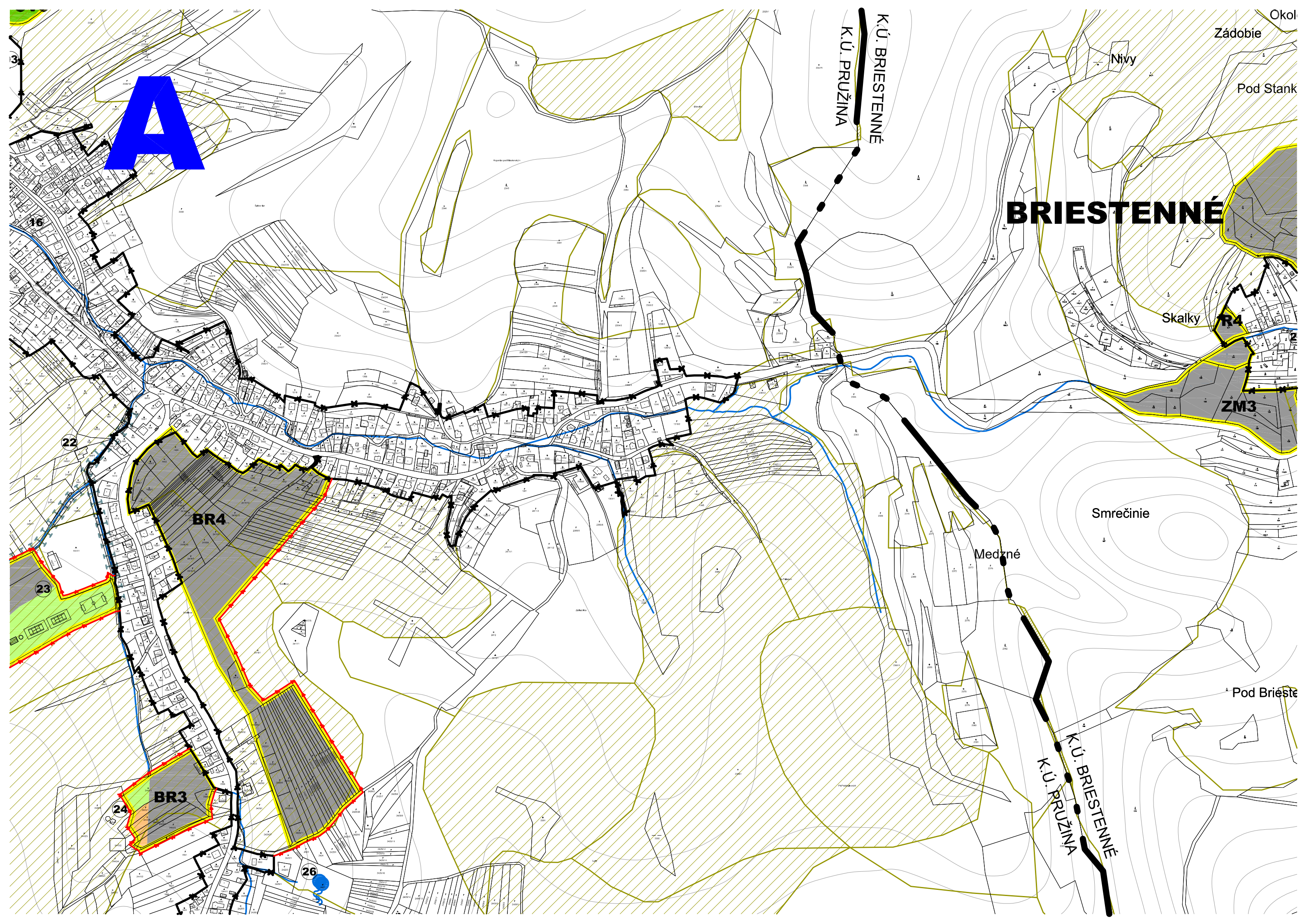
24

22

16







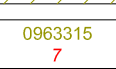
23

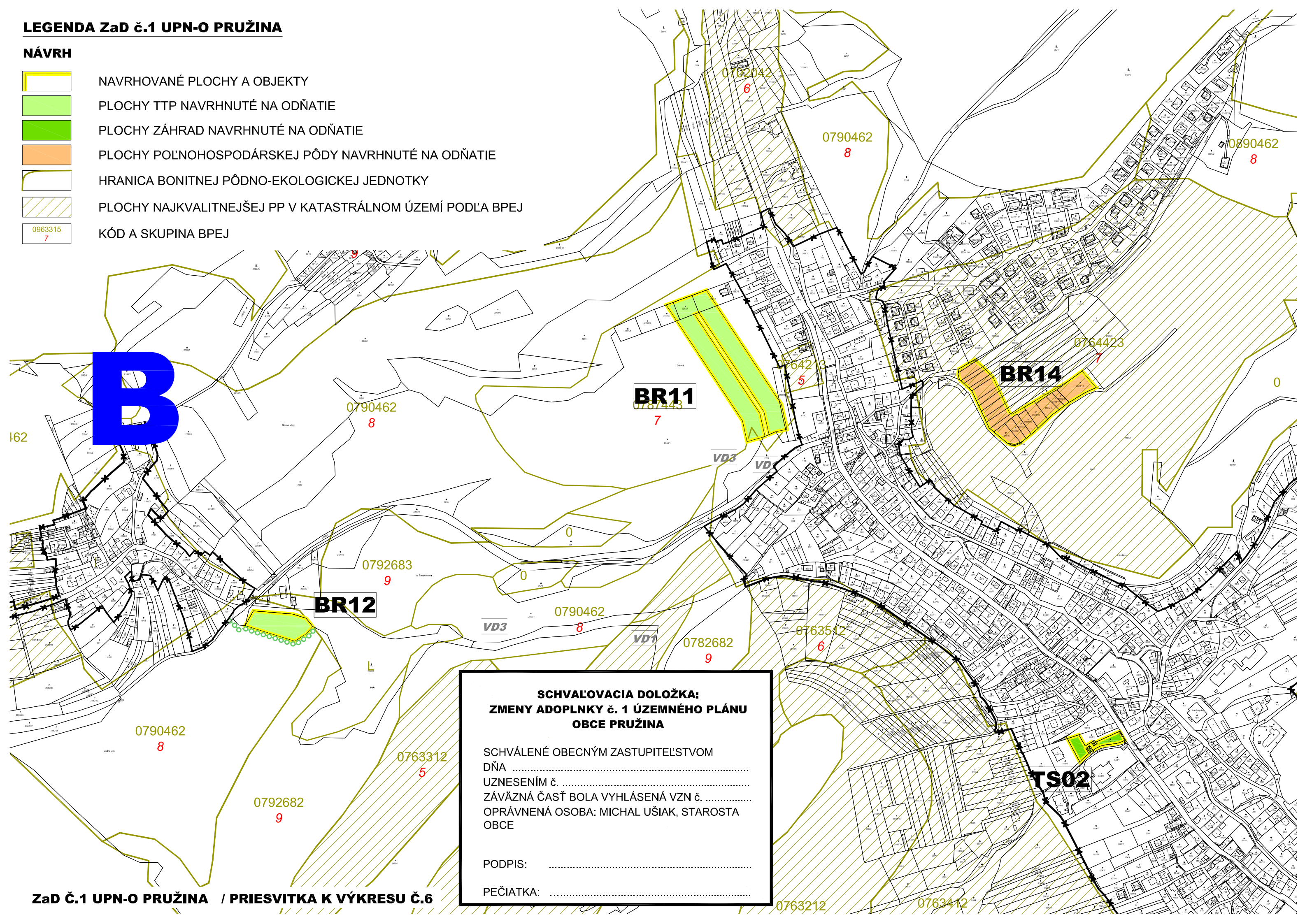
3



# LEGENDA ZaD č.1 UPN-O PRUŽINA

## NÁVRH

-  NAVRHOVANÉ PLOCHY A OBJEKTY
-  PLOCHY TTP NAVRHNUTÉ NA ODŇATIE
-  PLOCHY ZÁHRAD NAVRHNUTÉ NA ODŇATIE
-  PLOCHY POĽNOHOSPODÁRSKEJ PÔDY NAVRHNUTÉ NA ODŇATIE
-  HRANICA BONITNEJ PÔDNO-EKOLOGICKEJ JEDNOTKY
-  PLOCHY NAJKVALITNEJŠEJ PP V KATASTRÁLNO M ÚZEMÍ PODĽA BPEJ
-  KÓD A SKUPINA BPEJ



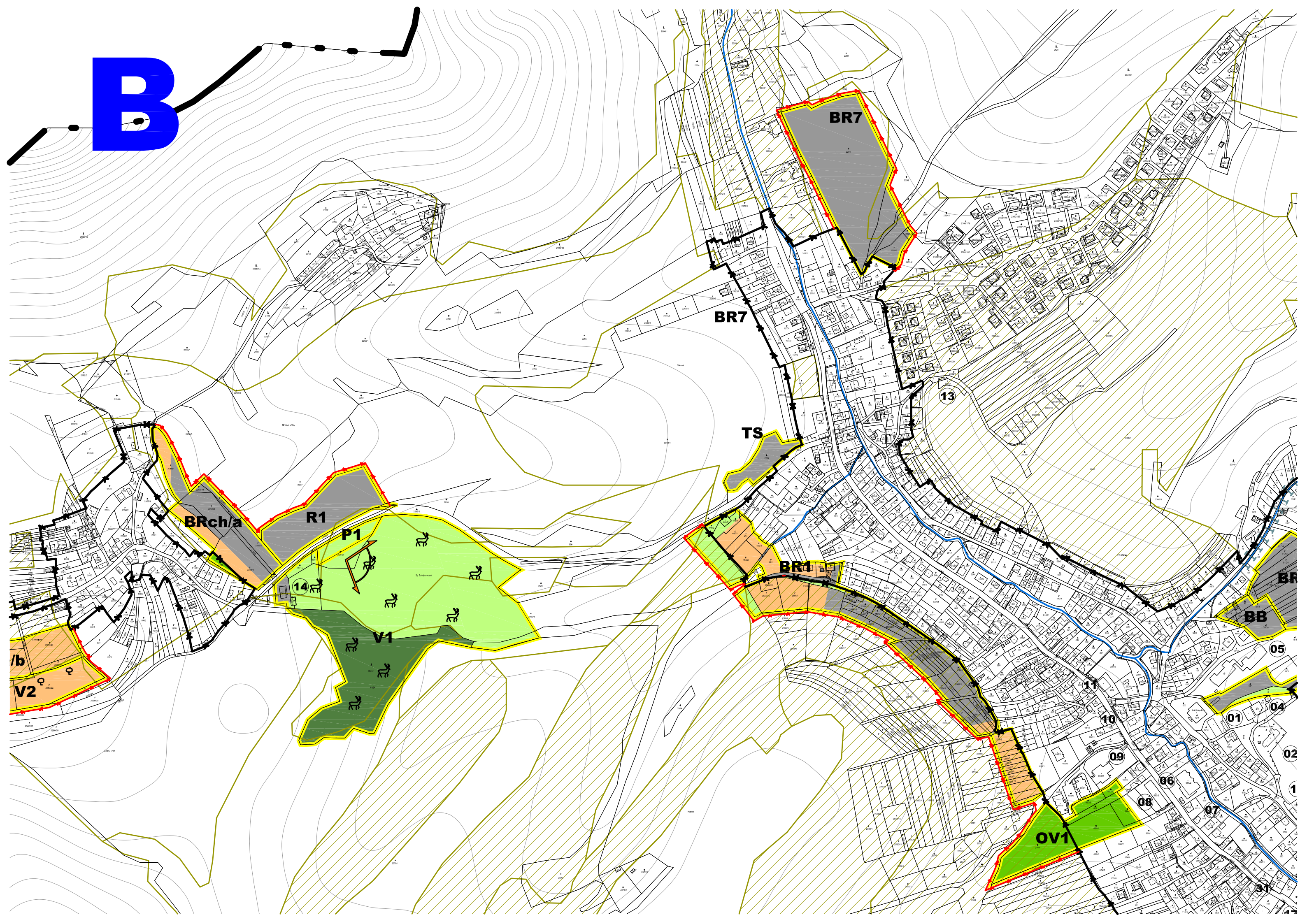
### SCHVALOVACIA DOLOŽKA: ZMENY ADOPLNKY č. 1 ÚZEMNÉHO PLÁNU OBCE PRUŽINA

SCHVÁLENÉ OBEČNÝM ZASTUPITELSTVOM  
DŇA .....  
UZNESENÍM č. ....  
ZÁVÄZNÄ ČASŤ BOLA VYHLÄSENÄ VZN č. ....  
OPRÄVNNÄ OSOBA: MICHAL UŠIAK, STAROSTA  
OBCE

PODPIS: .....










PEČIATKA: .....

**B**

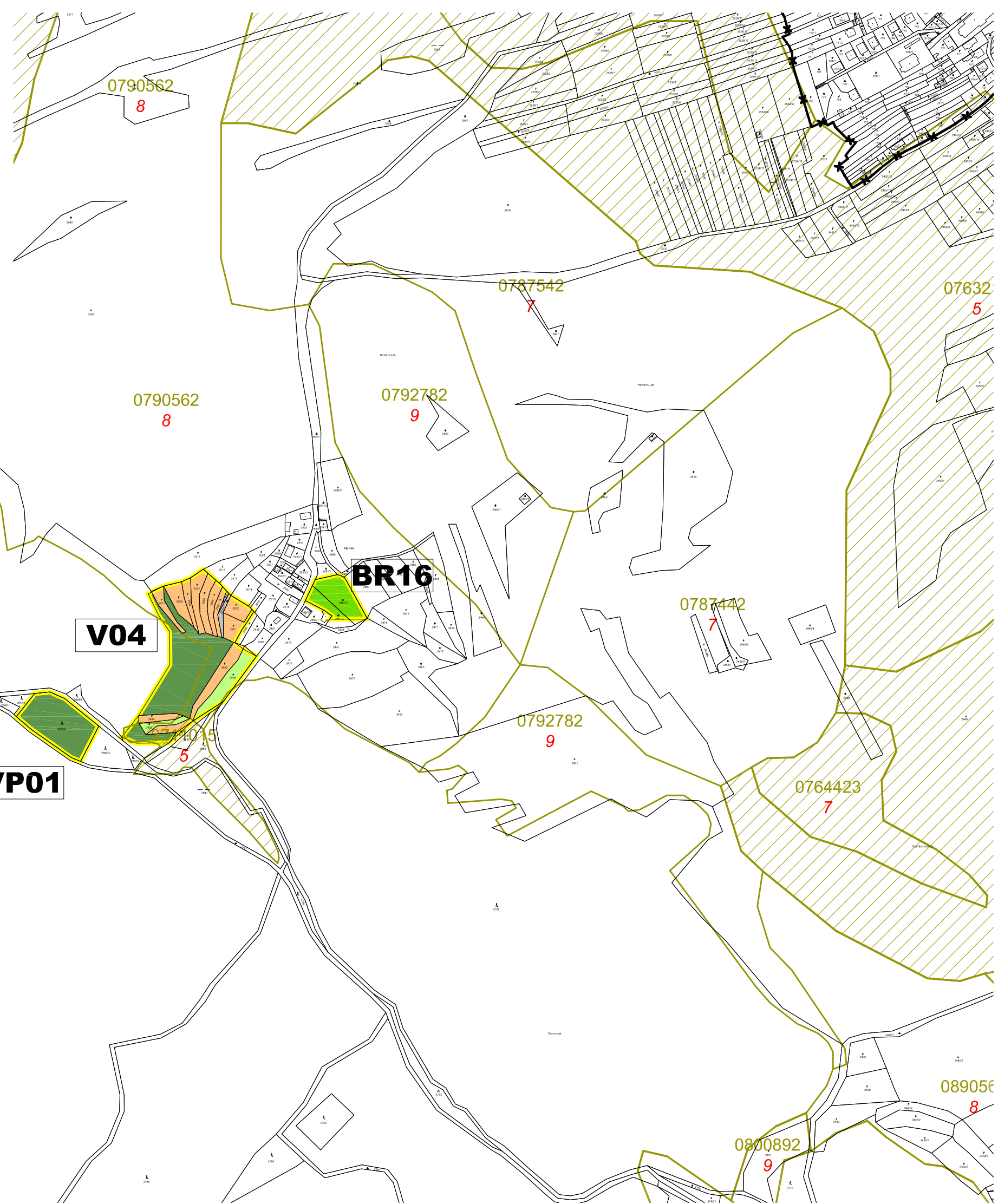


# LEGENDA ZaD č.1 UPN-O PRUŽINA

## NÁVRH

-  NAVRHOVANÉ PLOCHY A OBJEKTY
-  PLOCHY TTP NAVRHNUTÉ NA ODŇATIE
-  PLOCHY ZÁHRAD NAVRHNUTÉ NA ODŇATIE
-  OSTATNÉ PLOCHY
-  PLOCHY POĽNOHOSPODÁRSKEJ PÔDY NAVRHNUTÉ NA ODŇATIE
-  PLOCHY LESOV NAVRHNUTÉ NA ODŇATIE
-  HRANICA BONITNEJ PÔDNO-EKOLOGICKEJ JEDNOTKY
-  PLOCHY NAJKVALITNEJŠEJ PP V KATASTRÁLNO M ÚZEMÍ PODĽA BPEJ
-  KÓD A SKUPINA BPEJ

# C



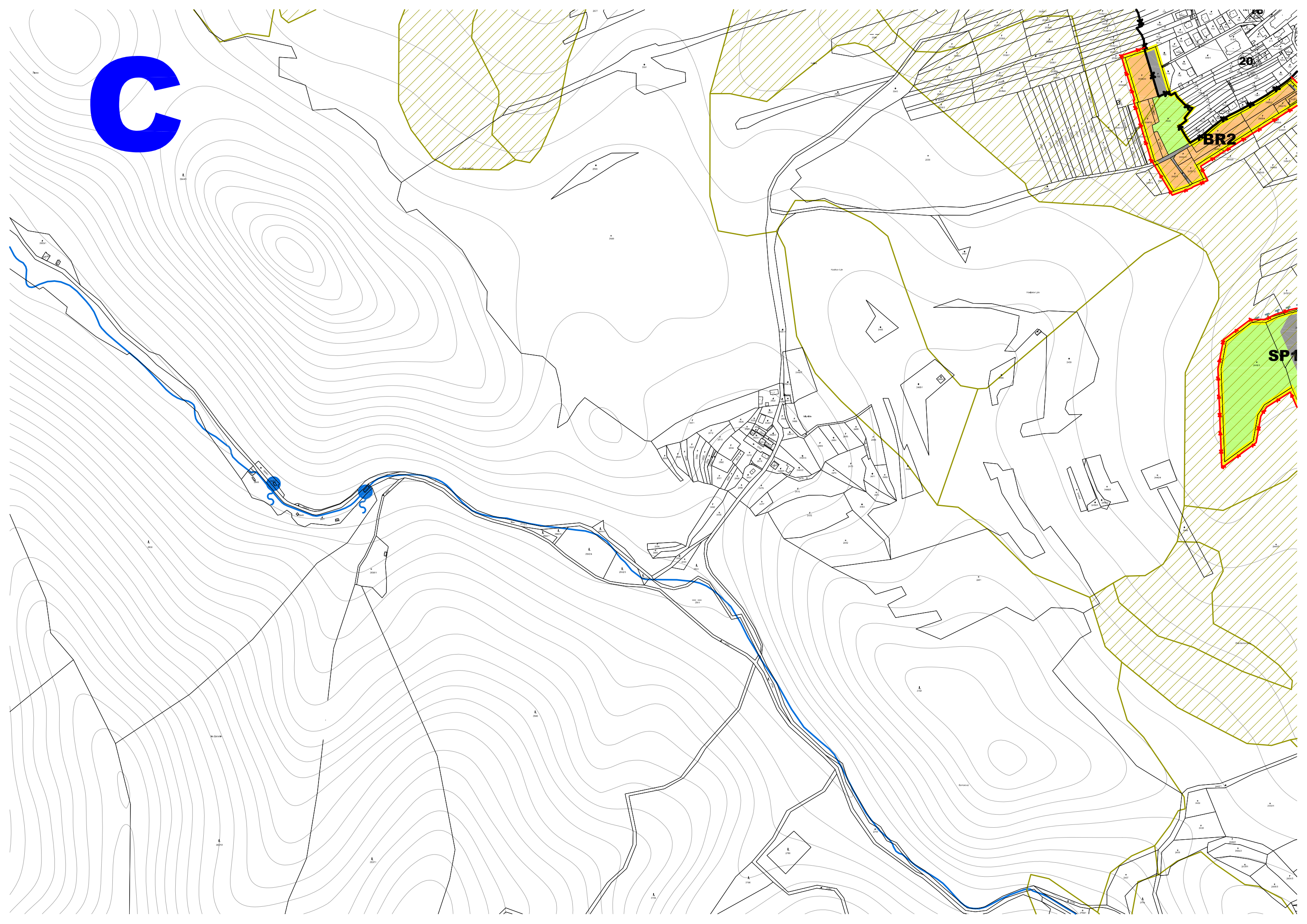
**SCHVALOVACIA DOLOŽKA:  
ZMENY ADOPLNKY č. 1 ÚZEMNÉHO PLÁNU  
OBCE PRUŽINA**

SCHVÁLENÉ OBECNÝM ZASTUPITELSTVOM  
DŇA .....  
UZNESENÍM č. ....  
ZÁVÄZNÄ ČASŤ BOLA VYHLÄSENÄ VZN č. ....  
OPRÄVNNÄ OSOBA: MICHAL UŠIAK, STAROSTA  
OBCE

PODPIS: .....






PEČIATKA: .....

**C**



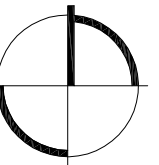
# LEGENDA

STAV NÁVRH VÝHLAD



OV2

- HRANICA KATASTRÁLNEHO ÚZEMIA
- HRANICA ZASTAVANÉHO ÚZEMIA OBCE K 1.1.1990
- HRANICA ZASTAVANÉHO ÚZEMIA OBCE
- HRANICA LOKALITY PREDPOKLADANÉHO ZÁBERU POĽNOHOSP. PÔDY
- PLOCHY POĽNOHOSPODÁRSKEJ PÔDY NAVRHNUTÉ NA ODŇATIE
- PLOCHY TTP NAVRHNUTÉ NA ODŇATIE
- PLOCHY ZÁHRAD NAVRHNUTÉ NA ODŇATIE
- OSTATNÉ PLOCHY
- PLOCHY LESA NAVRHNUTÉ NA ODŇATIE
- HRANICE PARCELY, STAVBY PODĽA KATASTRA NEHNUTEĽNOSTÍ
- VODNÉ PLOCHY A TOKY
- HRANICA BONITNEJ PÔDNO-EKOLOGICKEJ JEDNOTKY
- PLOCHY NAJKVALITNEJŠEJ PP V KATASTRÁLNOHOM ÚZEMÍ PODĽA BPEJ
- KÓD A SKUPINA BPEJ
- OZNAČENIE FUNKČNÝCH PLÔCH



|              |  |               |  |                     |
|--------------|--|---------------|--|---------------------|
| NÁZOV AKCIE: | <b>ÚZEMNÝ PLÁN OBCE PRUŽINA</b>  |               |  |                     |
| VÝKRES:      | <b>VÝREZ Z VÝKRESU VYHODNOTENIA POUŽITIA POĽNOHOSPODÁRSKEJ PÔDY NA NEPOĽNOHOSPODÁRSKE ÚČELY</b>              |               |  |                     |
| SPRACOVATEĽ: | <b>A3A ATELIER S.R.O.</b><br>ING. ARCH. P. KRÚČAY,<br>SKA 1400AA, DEDOVEC 1353,<br>017 01, POVAŽSKÁ BYSTRICA | OBJEDNÁVATEĽ: |  | <b>OBEC PRUŽINA</b> |
| DÁTUM:       | 11/2016  | MIERKA :      |  | 1:5 000             |